CORONAVÍRUS (COVID-19)

INFORME EPIDEMIOLÓGICO

PARANÁ
GOVERNO DO ESTADO
SECRETARIA DA SAÚDE

PUBLICADO ÀS 15H00
05/05/2021

PANORAMA COVID-19

	MUNDO	BRASIL	**PARANÁ**
CASOS	153.738.171	14.856.888	**960.200**
ÓBITOS	3.217.281	411.588	**23.103**

Fontes: Dados do Mundo disponibilizados pela OMS, disponível em https://covid19.who.int/ e consultados no dia 05/05/2021 às 12h. Dados do Brasil disponibilizados no portal Coronavírus Brasil, disponível em https://covid.saude.gov.br/ e atualizado no dia 04/05/2021 às 19h25. Dados de casos confirmados de residentes no Paraná consultados da planilha de monitoramento diário de casos do CVIE/DAV/SESA no dia 05/05/2021, às 12h. Dados preliminares, sujeitos a alterações.

CASOS NOVOS E ÓBITOS ACUMULADOS POR DATA DE DIVULGAÇÃO

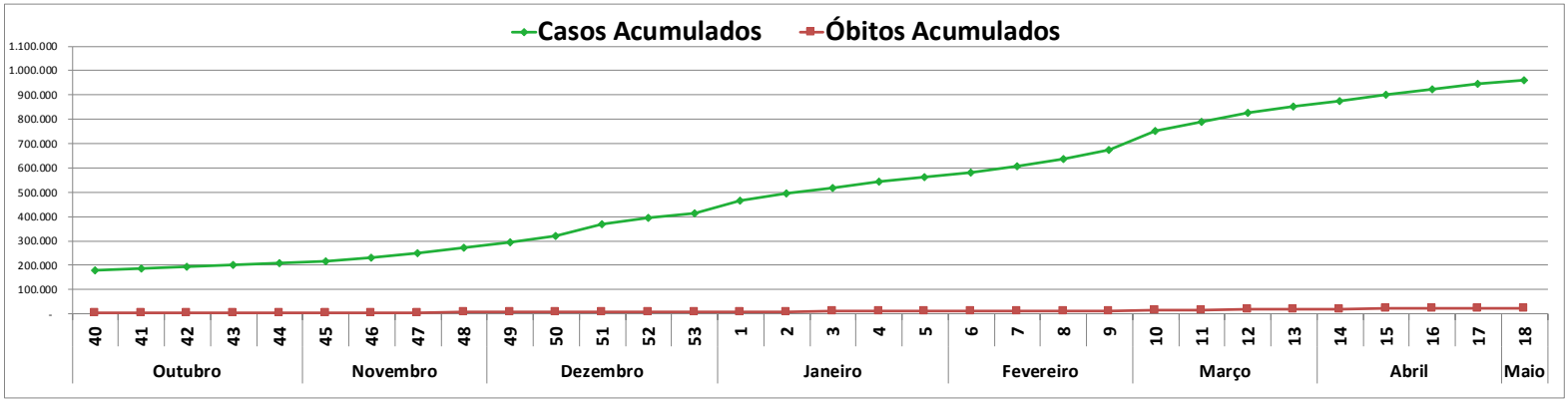

Fonte: Dados do Paraná consultados na planilha de monitoramento diário de casos do CVIE/DAV/SESA no dia 05/05/2021, às 12h. Os números informados são posteriores às datas de diagnósticos. Dados preliminares, sujeitos a alterações.

CASOS NOVOS E ÓBITOS POR DATA DE DIVULGAÇÃO

CASOS nas últimas 24h: 2.374
ÓBITOS nas últimas 24h: 25

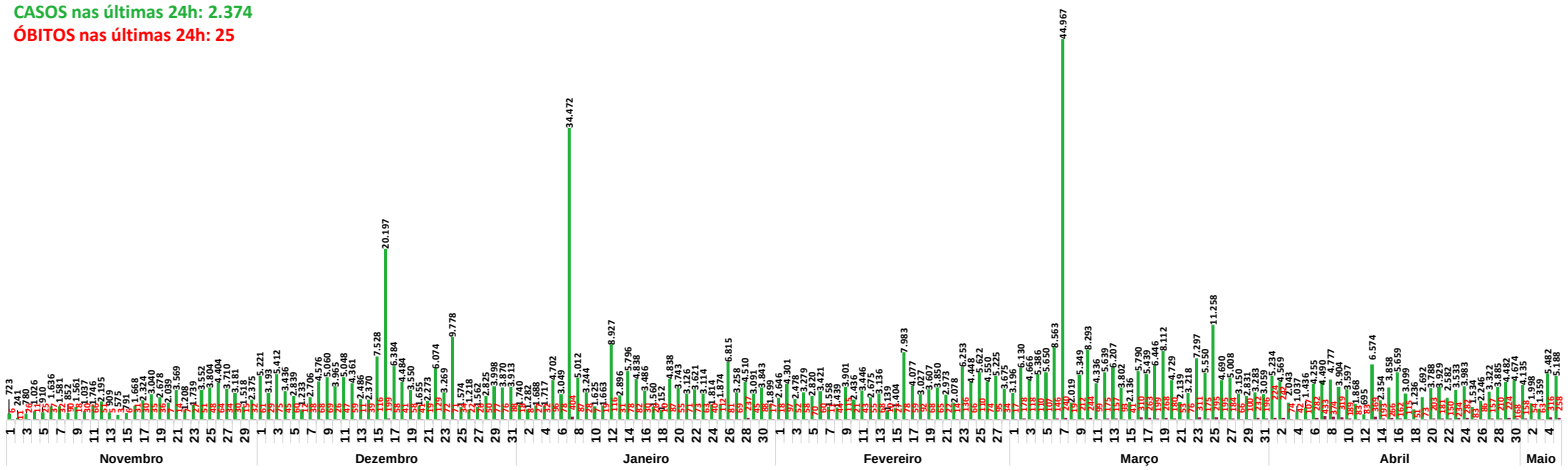

Fonte: Dados do Paraná consultados da planilha de monitoramento diário de casos do CVIE/DAV/SESA no dia 05/05/2021, às 12h. Os números informados são posteriores às datas de diagnósticos. Dados preliminares, sujeitos a alterações.

CASOS NOVOS POR DATA DE CONFIRMAÇÃO DO DIAGNÓSTICO

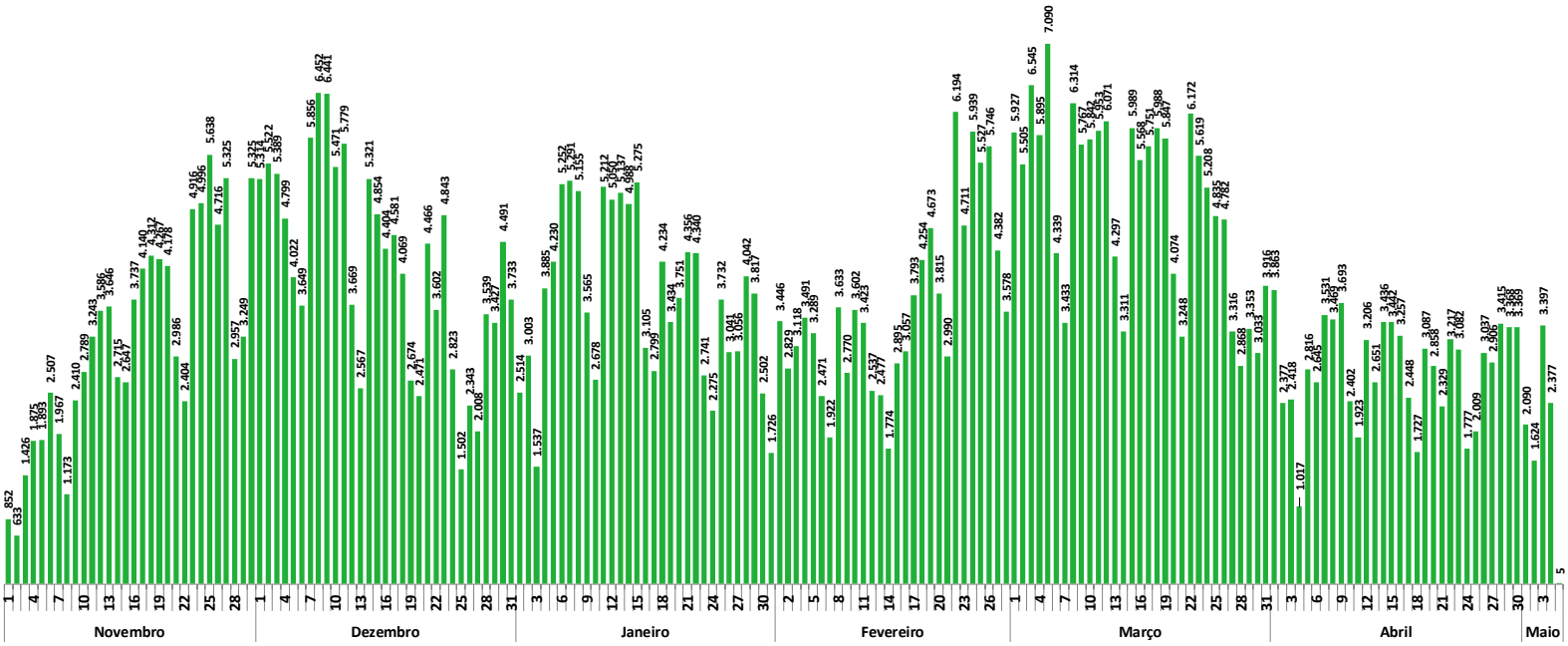

Fonte: Dados de casos confirmados de residentes no Paraná consultados da planilha de monitoramento diário de casos do CVIE/DAV/SESA no dia 05/05/2021, às 12h. Dados preliminares, sujeitos a alterações.

ÓBITOS SEGUNDO DATA DE OCORRÊNCIA DO ÓBITO

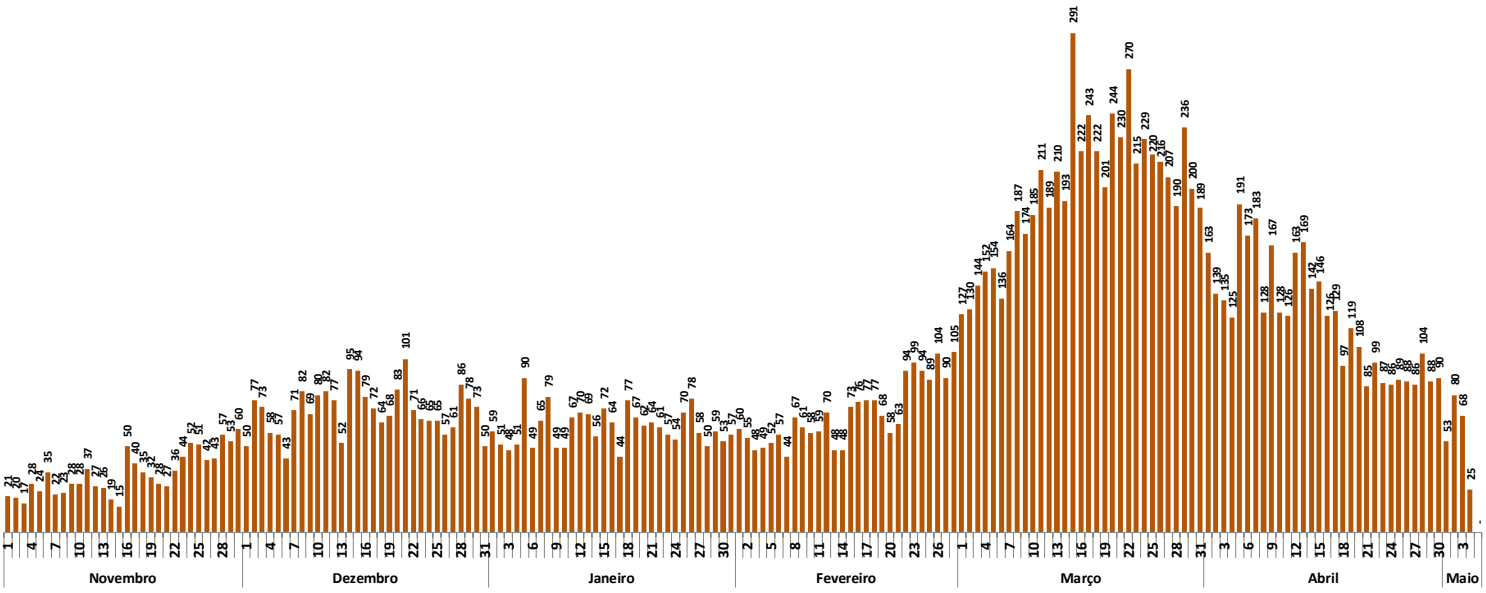

Fonte: Dados de casos confirmados de residentes no Paraná consultados da planilha de monitoramento diário de casos do CVIE/DAV/SESA no dia 05/05/2021, às 12h. Dados preliminares, sujeitos a alterações.

MÉDIA MÓVEL DE CASOS POR DATA DE DIAGNÓSTICO - PARANÁ

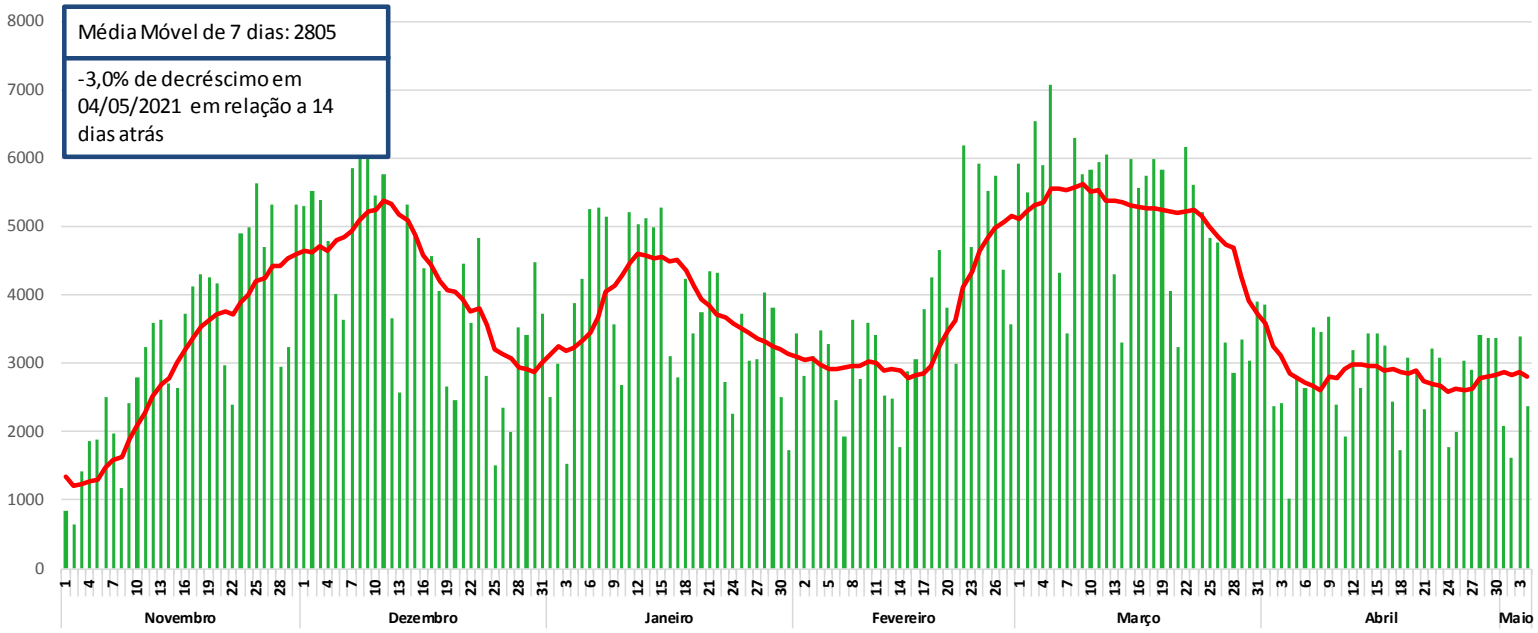

Fonte: Dados de casos confirmados de residentes no Paraná consultados da planilha de monitoramento diário de casos do CVIE/DAV/SESA no dia 05/05/2021, às 12h. Dados preliminares, sujeitos a alterações.

MÉDIA MÓVEL DE ÓBITOS POR DATA DO ÓBITO - PARANÁ

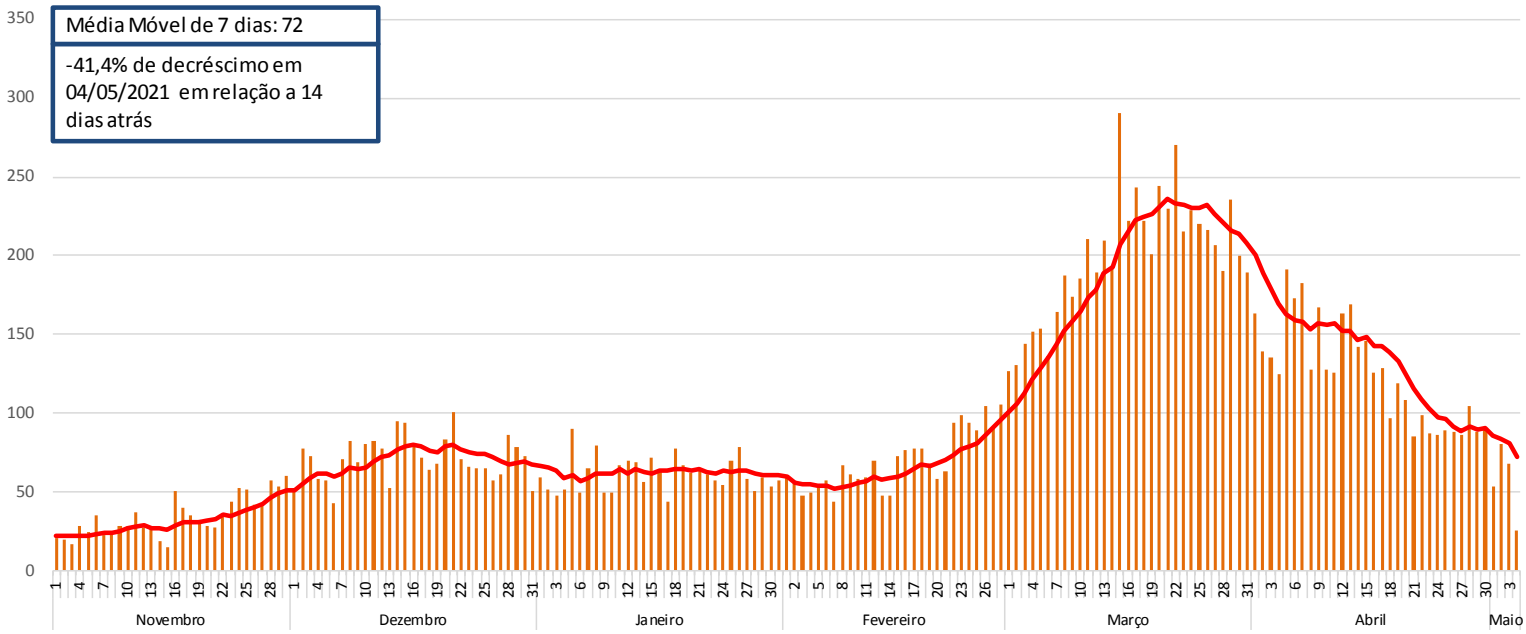

Fonte: Dados de casos confirmados de residentes no Paraná consultados da planilha de monitoramento diário de casos do CVIE/DAV/SESA no dia 05/05/2021, às 12h. Dados preliminares, sujeitos a alterações.

CASOS E ÓBITOS POR SEXO E FAIXA ETÁRIA

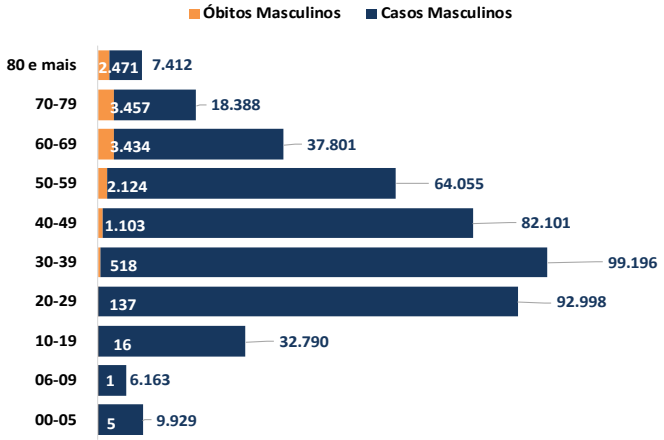

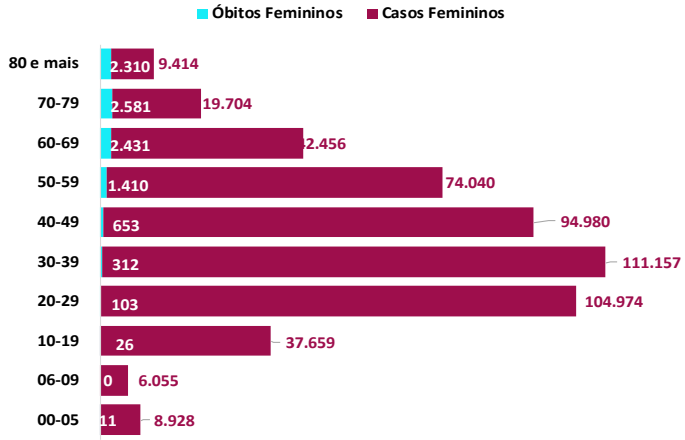

CASOS E ÓBITOS POR SEXO

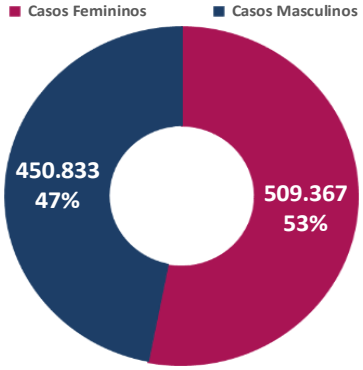

MÉDIA DE IDADE DOS CASOS
39,68 anos

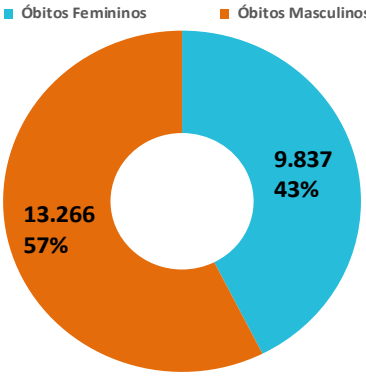

MÉDIA DE IDADE DOS ÓBITOS
67, anos

EVOLUÇÃO DOS CASOS CONFIRMADOS*

	CONFIRMADOS	INTERNADOS SUS E PARTICULAR**	RECUPERADOS***	ÓBITOS
CASOS	**960.200**	**2.343**	**688.515**	**23.103**
% do total	100%	0,3%	72%	2%

	ENFERMARIA	UTI
Casos internados	**1.122**	**1.221**
% dos internados	48%	52%

* Do total de casos confirmados 246.239 (25,7%) pacientes estão em isolamento domiciliar ou receberam alta.
** Em internados estão contabilizados pacientes em ambiente hospitalar público (SUS) e também particular.
*** Pacientes recuperados consultados da planilha de monitoramento diário de casos da Vigilância Epidemiológica da Sesa no dia 05/05/2021, às 11h.

VACINAÇÃO CONTRA A COVID-19

TOTAL DE DOSES RECEBIDAS

3.816.660

TOTAL DE DOSES APLICADAS

2.904.287

1ª DOSE

1.870.418

2ª DOSE

1.033.869

TOTAL DE VACINADOS

1.870.418

Fonte: Dados do Paraná consultados na planilha do Sistema de Gerenciamento de Doses Aplicadas de Vacina contra COVID19 - NII/SESA atualizada no dia 05/05/2021, às 12h, e com base em outras informações repassadas pelos municípios.
Dados preliminares, sujeitos a alterações.

CASOS POR CRITÉRIO DE CONFIRMAÇÃO E LABORATÓRIO RESPONSÁVEL PELOS EXAMES

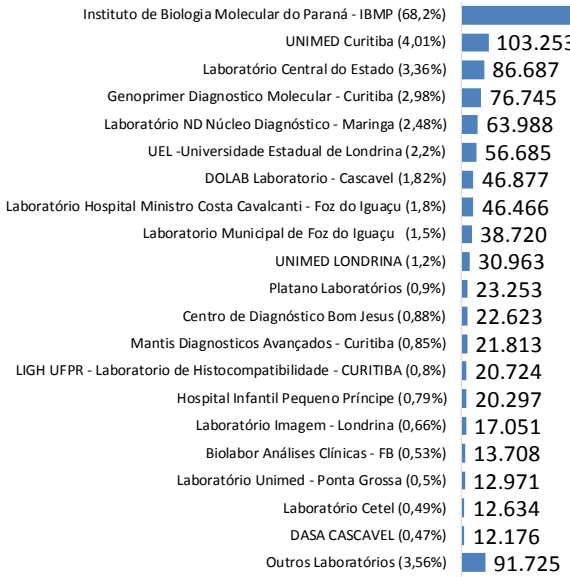

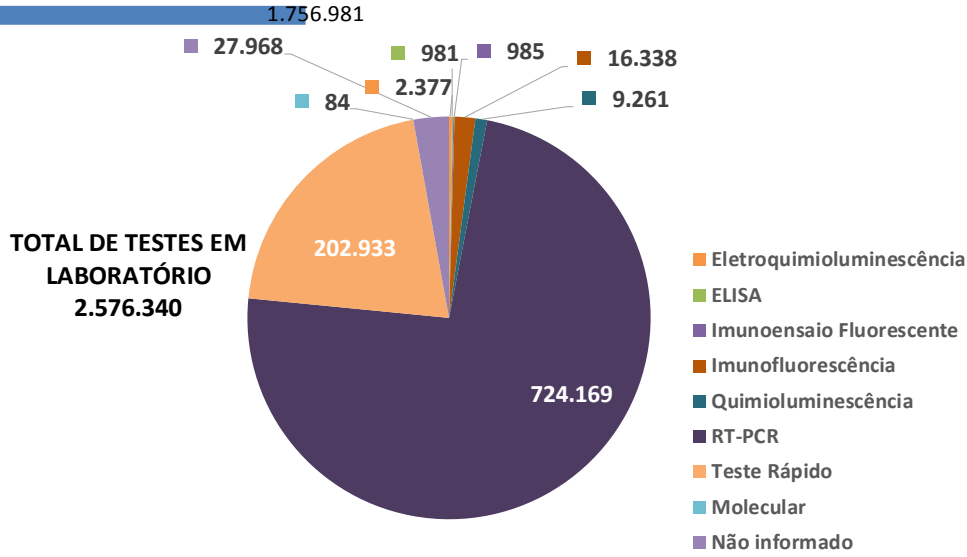

* Os dados contemplam apenas os pacientes confirmados que residem no Paraná.
Fonte: Dados do Paraná consultados da planilha de monitoramento diário de casos do CVIE/DAV/SESA no dia 05/05/2021, às 12h. Dados preliminares, sujeitos a alterações.

EXAMES RT-PCR REALIZADOS PELA REDE PÚBLICA E LABORATÓRIOS CREDENCIADOS REGISTRADOS NO GERENCIADOR DE AMBIENTE LABORATORIAL (GAL)*

1.474.958	2.593.971*	770.302**	1.817.814	5.855***
Notificados	Realizados	Confirmados	Negativos	Em análise (investigação)

Fonte: Sistema. Gerenciador de Ambiente Laboratorial (GAL). Consultado no dia 05/05/2021, às 12h.
* Outros 189.898 casos confirmados pelos critérios RT-PCR, clínico epidemiológico ou teste rápido, não estão registrados no sistema GAL.
** Casos confirmados pelos critérios RT-PCR, clínico epidemiológico ou teste rápido, registrados no sistema GAL.
*** Os casos em investigação consultados do GAL estão detalhados ao final deste documento. Amostras em triagem **não** estão neste número.

EXAMES MÉTODO RT-PCR

10.600
por dia

LACEN e IBMP
(capacidade atual de processamento para exames com o método RT-PCR)

TESTES RÁPIDOS

427.980

One Step Test
(recebidos do Ministério da Saúde e disponibilizados para a rede estadual)

OCUPAÇÃO DE LEITOS HOSPITALARES **SUS E REDE PRIVADA PACIENTES SUSPEITOS OU CONFIRMADOS COVID-19**

TIPO DE LEITO	SUS			REDE PRIVADA			TOTAL		
	susp.	conf.	TOTAL	susp.*	conf.	TOTAL	susp.	conf.	TOTAL
UTI	906	951	1.857	48	270	318	954	1.221	2.175
CLÍNICO	1.401	929	2.330	86	193	279	1.487	1.122	2.609
UTI E CLÍNICO	2.307	1.880	4.187	134	463	597	2.441	2.343	4.784

* Dados de internamentos dos pacientes suspeitos (parciais) dos internados em leitos privados.
Fonte: Planilha de monitoramento diário de regulação de leitos CRASS/DGS/SESA. Acesso em 05/05/2021 às 12h. Dados preliminares, sujeitos a alterações.

LEITOS HOSPITALARES **SUS** EXCLUSIVOS PARA **PACIENTES SUSPEITOS OU CONFIRMADOS COVID-19** POR MACRORREGIÃO

	ADULTO								PEDIÁTRICO							
	UTI				ENFERMARIA				UTI				ENFERMARIA			
	Exist	Ocup	Livres	Tx de ocup	Exist	Ocup	Livres	Tx de ocup	Exist	Ocup	Livres	Tx de ocup	Exist	Ocup	Livres	Tx de ocup
LESTE	1.011	946	65	94%	1.425	1.047	378	73%	10	3	7	30%	22	9	13	41%
OESTE	314	284	30	90%	414	217	197	52%	2	1	1	50%	2	1	1	50%
NOROESTE	256	237	19	93%	425	261	164	61%	5	2	3	40%	5	1	4	20%
NORTE	304	283	21	93%	467	332	135	71%	5	4	1	80%	5	0	5	0%
TOTAL	1.885	1.750	135	93%	2.731	1.857	874	68%	22	10	12	45%	34	11	23	32%

Fonte: Planilha de monitoramento diário de regulação de leitos DGS/SESA. Sistema Estadual de Regulação, SMS de Curitiba, SMS de São José dos Pinhais, SMS de Araucária e SMS de Pato Branco, acesso em 05/05/2021 às 12h. Dados preliminares, sujeitos a alterações.

OCUPAÇÃO DE LEITOS UTI **SUS - EXCETO LEITOS EXCLUSIVOS COVID-19**

TIPO DE LEITO	EXISTENTES	OCUPADOS	DISPONÍVEIS	TAXA DE OCUPAÇÃO
UTI ADULTO	1080	763	317	71%
UTI PEDIÁTRICA	181	78	103	43%
TOTAL UTI	1261	841	420	67%

Fonte: Planilha de monitoramento diário de regulação de leitos CRASS/DGS/SESA. Acesso em 05/05/2021 às 12h. Dados preliminares, sujeitos a alterações.

LEITOS **SUS NÃO EXCLUSIVOS** PARA PACIENTES SUSPEITOS OU CONFIRMADOS COVID-19 **POR MACRORREGIÃO**

MACRO	TOTAL UTI ADULTO E PEDIÁTRICA				LEITO CLÍNICO ADULTO				LEITO CLÍNICO PEDIÁTRICO			
	Exist.	Ocup.	Livres	Tx de ocup.	Exist.	Ocup.	Livres	Tx de ocup.	Exist.	Ocup.	Livres	Tx de ocup.
LESTE	613	409	204	67%	1976	791	1185	40,03%	450	113	337	25,11%
OESTE	209	155	54	74%	1366	444	922	32,50%	414	82	332	19,81%
NOROESTE	195	137	58	70%	1422	434	988	30,52%	364	64	300	17,58%
NORTE	244	140	104	57%	1926	698	1228	36,24%	455	61	394	13,41%
TOTAL	1261	841	420	67%	6690	2367	4323	35,38%	1683	320	1363	19,01%

Fonte: Planilha de monitoramento diário de regulação de leitos DGS/SESA. Sistema Estadual de Regulação, SMS de Curitiba, SMS de São José dos Pinhais, SMS de Araucária e SMS de Pato Branco, acesso em 05/05/2021 às 12h. Dados preliminares, sujeitos a alterações.

MUNICÍPIOS COM CASOS E ÓBITOS CONFIRMADOS DE COVID-19

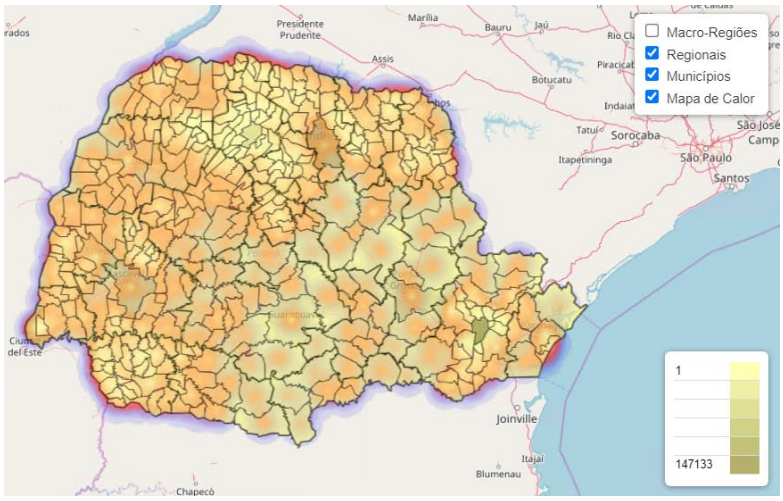

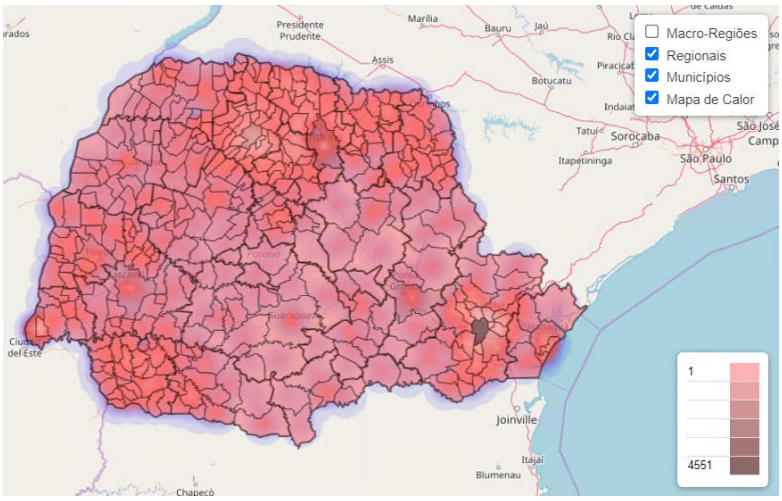

Fonte: Dados do Paraná consultados da planilha de monitoramento diário de casos do CVIE/DAV/SESA no dia 04/05/2021, às 12h. Dados preliminares, sujeitos a alterações

NÚMERO DE REPRODUÇÃO EFICAZ (RT) E CASOS CONFIRMADOS POR DIA DA COVID-19

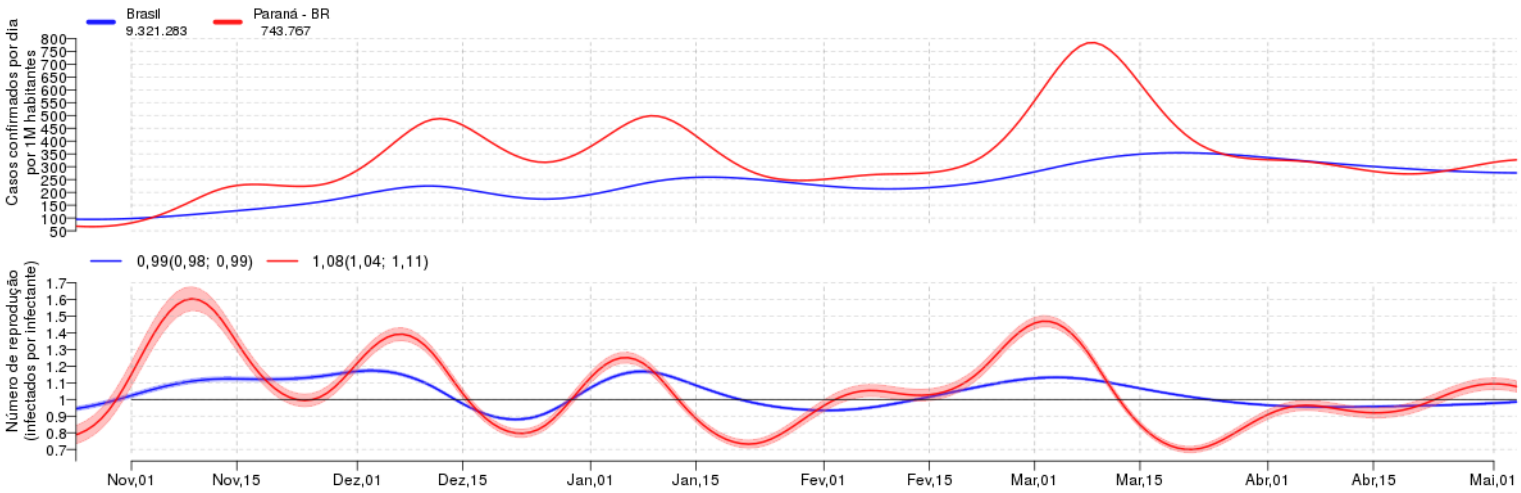

Fonte: Laboratório de Estatística e GeoInformação da Universidade Federal do Paraná (LEG/UFPR). Dados do dia 04/05/2021, acessados em 05/05/2021 às 12h.

COEFICIENTE DE INCIDÊNCIA POR **REGIONAL DE SAÚDE** (CASOS CONFIRMADOS POR 100 MIL HABITANTES)

Dados do Paraná constam no gráfico para efeito comparativo. Cada linha refere-se a uma Regional de Saúde do Paraná que compreende vários municípios.

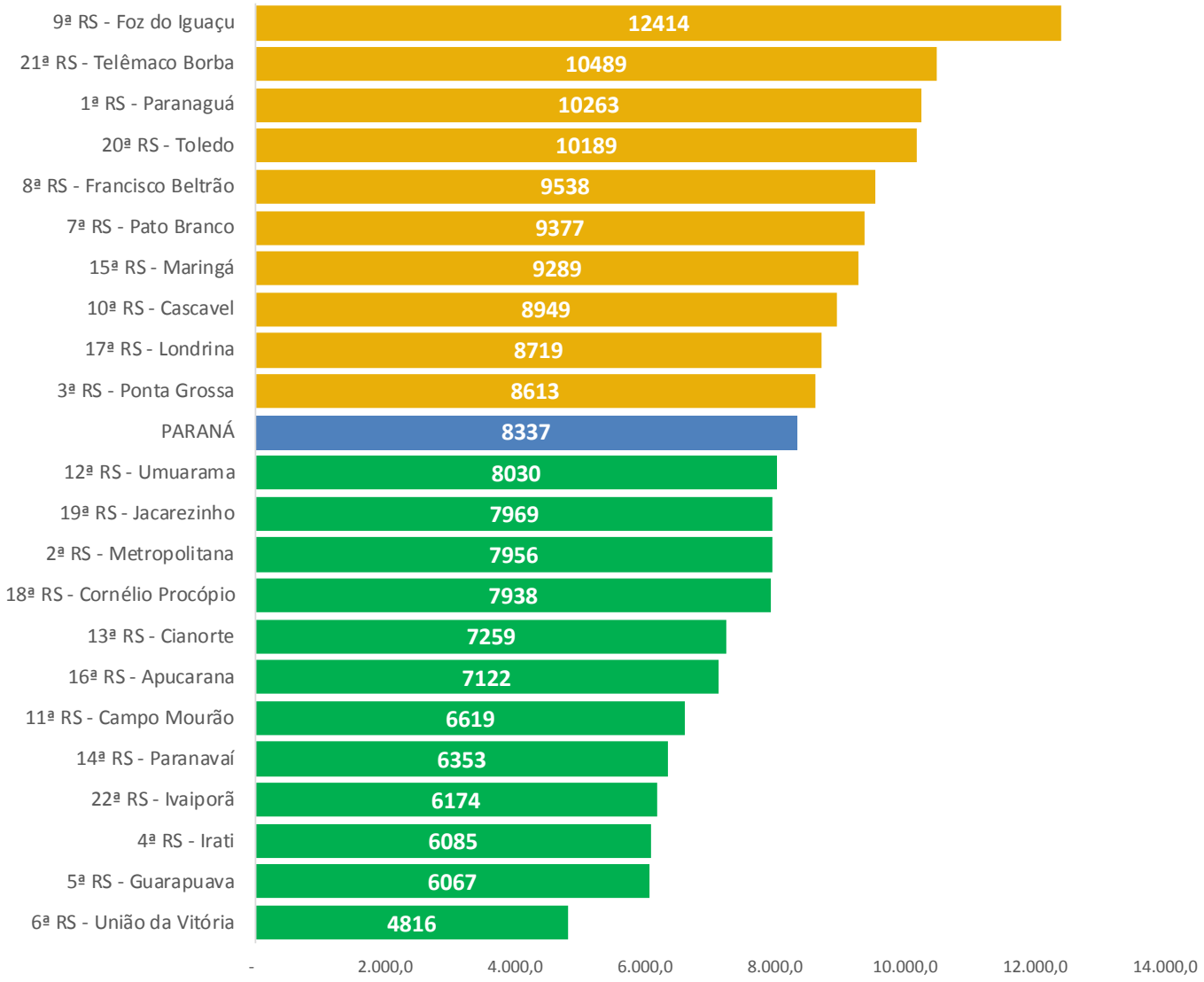

EMERGÊNCIA	ATENÇÃO	ALERTA
50% acima da incidência estadual	Entre 50% e a incidência estadual	Abaixo da incidência estadual

* O município de Curitiba faz parte da 2ª Regional de Saúde, Regional Metropolitana.
Fonte: Dados do Paraná consultados da planilha de monitoramento diário de casos do CVIE/DAV/SESA, 05/05/2021, às 12h. Dados preliminares, sujeitos a alterações.

COEFICIENTE DE MORTALIDADE POR **REGIONAL DE SAÚDE** (ÓBITOS POR 100 MIL HABITANTES)

Dados Paraná constam no gráfico para efeito comparativo. Cada linha refere-se a uma Regional de Saúde do Paraná que compreende vários municípios.

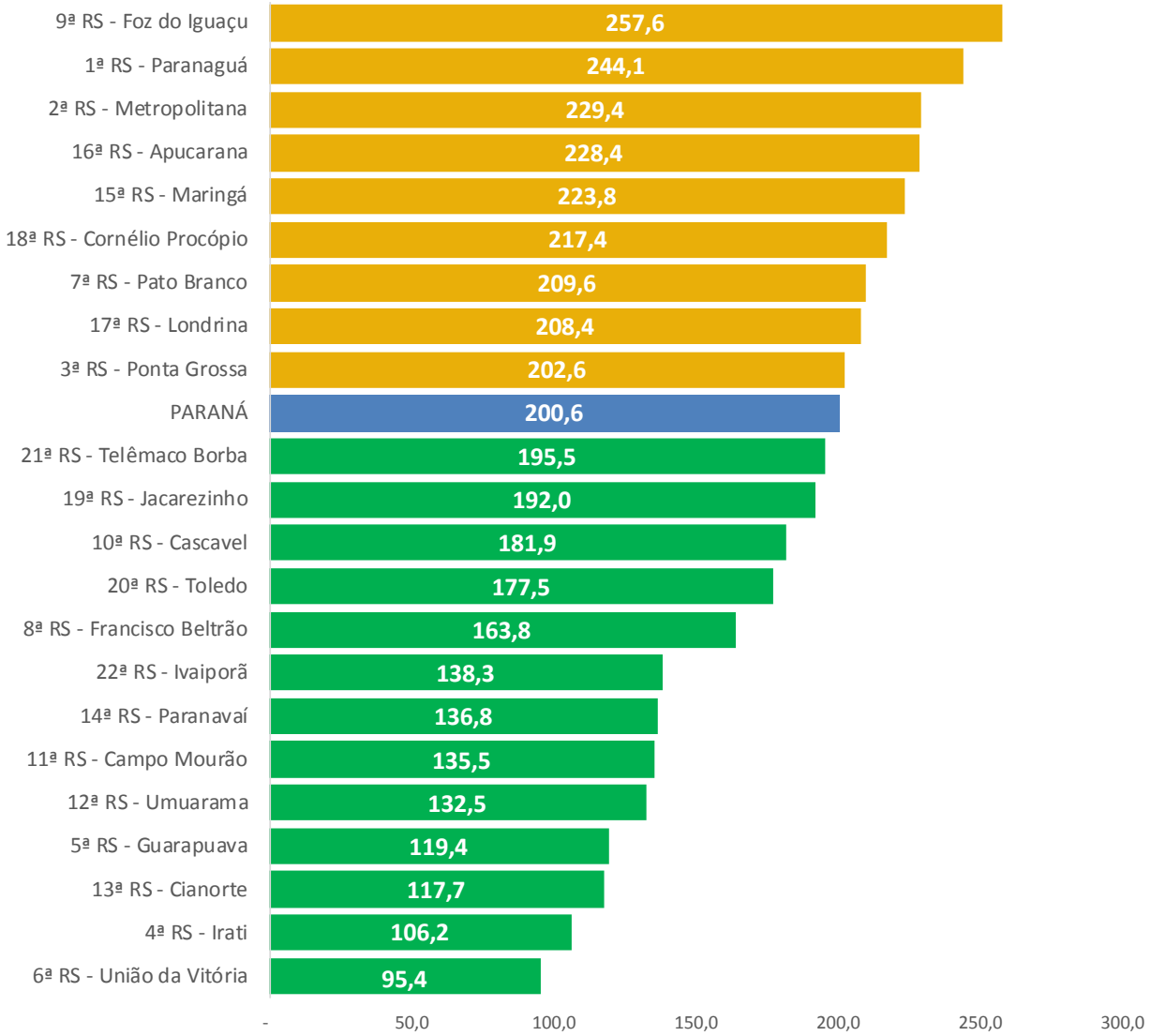

EMERGÊNCIA
50% acima da incidência estadual

ATENÇÃO
Entre 50% e a incidência estadual

ALERTA
Abaixo da incidência estadual

* O município de Curitiba faz parte da 2ª Regional de Saúde, Regional Metropolitana.
Fonte: Dados do Paraná consultados da planilha de monitoramento diário de casos do CVIE/DAV/SESA, 05/05/2021, às 12h. Dados preliminares, sujeitos a alterações.

CASOS POR SEMANA EPIDEMIOLÓGICA - PARANÁ

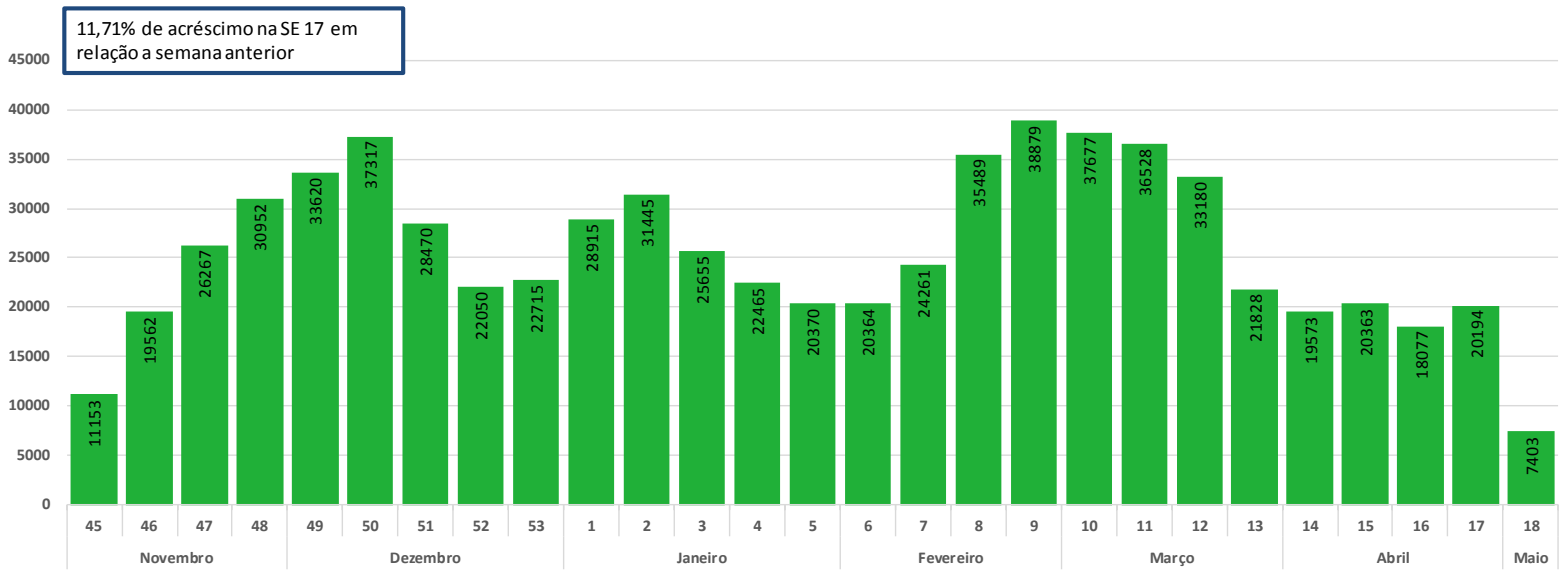

Fontes: Dados de casos confirmados de residentes no Paraná consultados da planilha de monitoramento diário de casos do CVIE/DAV/SESA no dia 05/05/2021, às 12h. Dados preliminares, sujeitos a alterações.
A Semana Epidemiológica segue o Calendário Epidemiológico disponível em: http://portalsinan.saude.gov.br/calendario-epidemiologico.

ÓBITOS POR SEMANA EPIDEMIOLÓGICA - PARANÁ

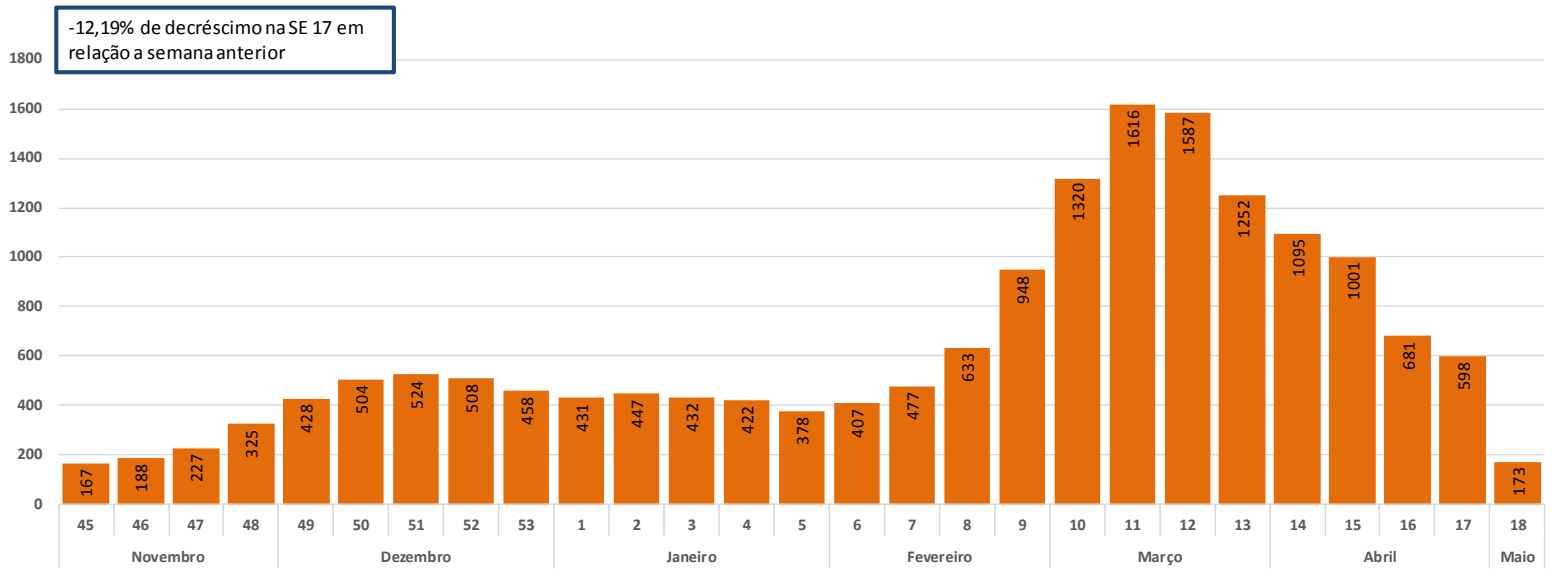

Fontes: Dados de casos confirmados de residentes no Paraná consultados da planilha de monitoramento diário de casos do CVIE/DAV/SESA no dia 05/05/2021, às 12h. Dados preliminares, sujeitos a alterações.
A Semana Epidemiológica segue o Calendário Epidemiológico disponível em: http://portalsinan.saude.gov.br/calendario-epidemiologico.

CASOS POR SEMANA EPIDEMIOLÓGICA - MACRORREGIÃO LESTE

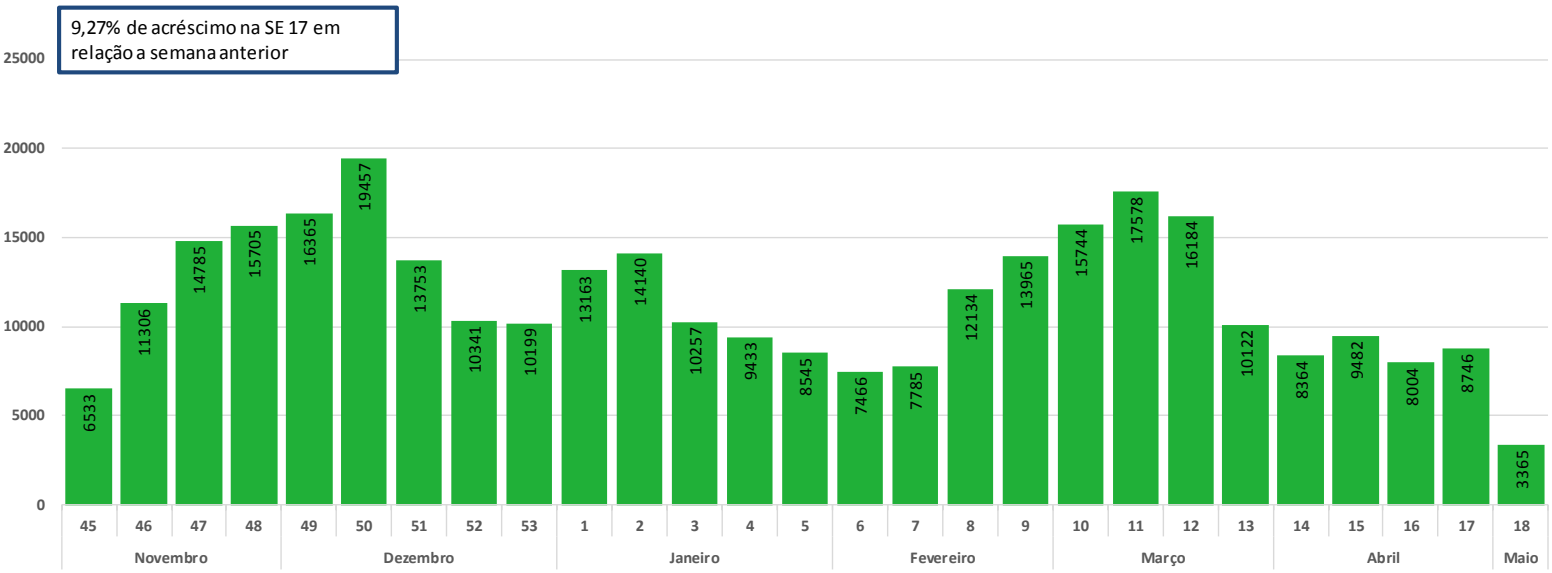

Fontes: Dados de casos confirmados de residentes no Paraná consultados da planilha de monitoramento diário de casos do CVIE/DAV/SESA no dia 05/05/2021, às 12h. Dados preliminares, sujeitos a alterações.
A Semana Epidemiológica segue o Calendário Epidemiológico disponível em: http://portalsinan.saude.gov.br/calendario-epidemiologico.

CASOS POR SEMANA EPIDEMIOLÓGICA - MACRORREGIÃO OESTE

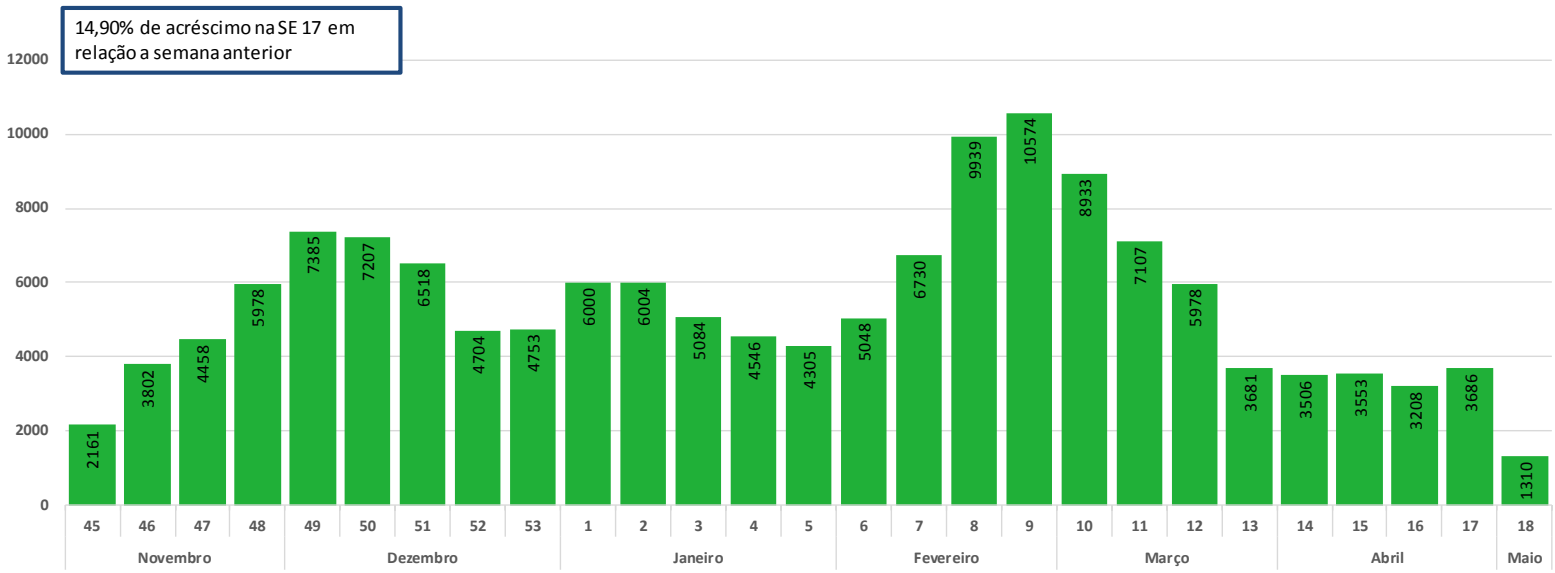

Fontes: Dados de casos confirmados de residentes no Paraná consultados da planilha de monitoramento diário de casos do CVIE/DAV/SESA no dia 05/05/2021, às 12h. Dados preliminares, sujeitos a alterações.
A Semana Epidemiológica segue o Calendário Epidemiológico disponível em: http://portalsinan.saude.gov.br/calendario-epidemiologico.

CASOS POR SEMANA EPIDEMIOLÓGICA - MACRORREGIÃO NOROESTE

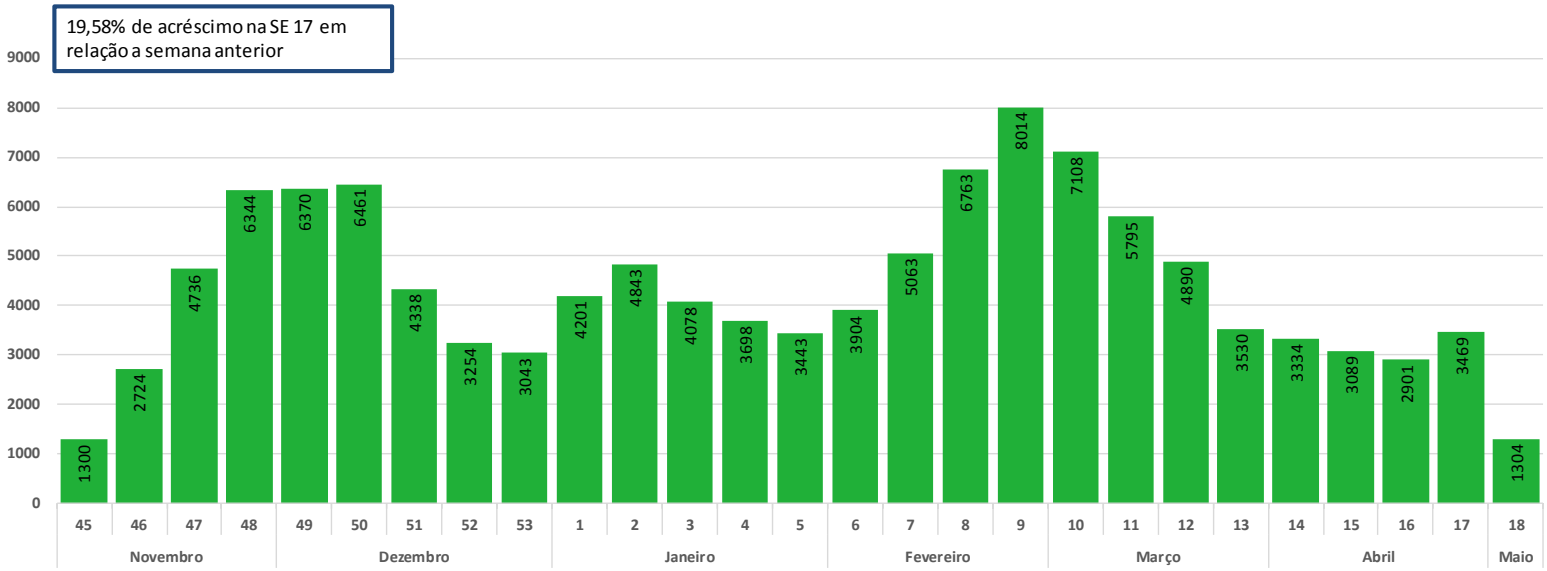

Fontes: Dados de casos confirmados de residentes no Paraná consultados da planilha de monitoramento diário de casos do CVIE/DAV/SESA no dia 05/05/2021, às 12h. Dados preliminares, sujeitos a alterações.
A Semana Epidemiológica segue o Calendário Epidemiológico disponível em: http://portalsinan.saude.gov.br/calendario-epidemiologico.

CASOS POR SEMANA EPIDEMIOLÓGICA - MACRORREGIÃO NORTE

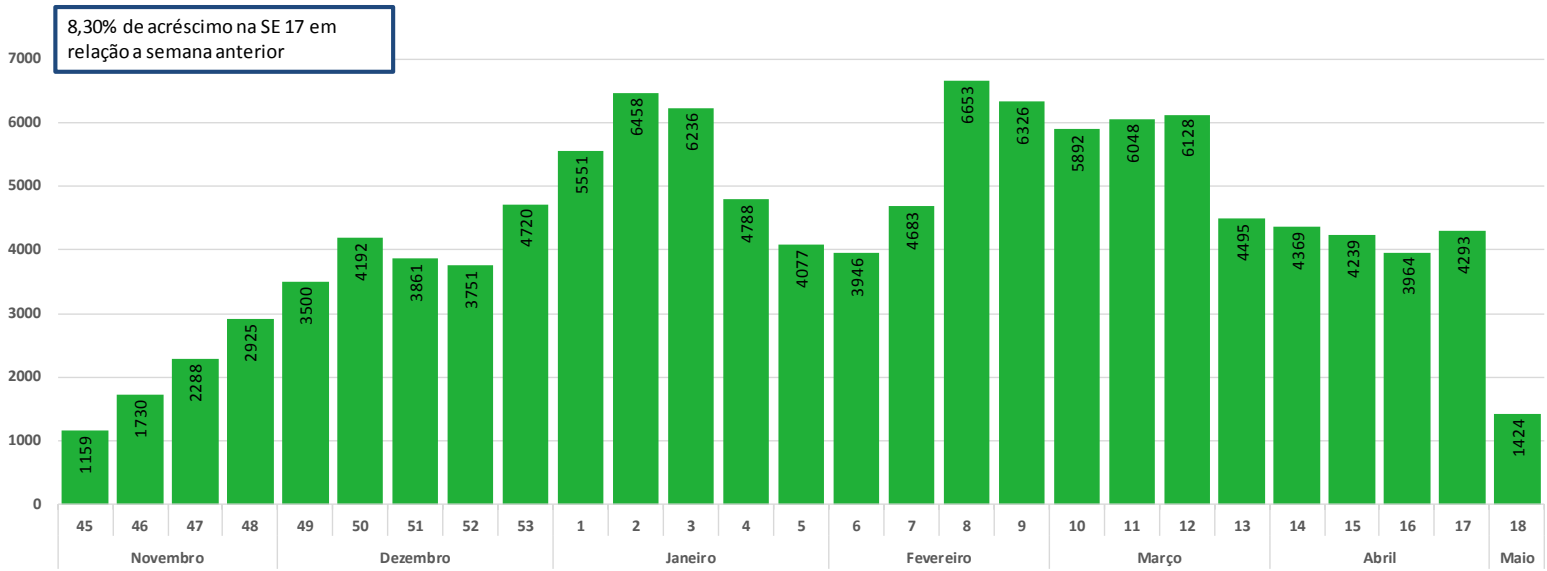

Fontes: Dados de casos confirmados de residentes no Paraná consultados da planilha de monitoramento diário de casos do CVIE/DAV/SESA no dia 05/05/2021, às 12h. Dados preliminares, sujeitos a alterações.
A Semana Epidemiológica segue o Calendário Epidemiológico disponível em: http://portalsinan.saude.gov.br/calendario-epidemiologico.

CASOS NOTIFICADOS E SUSPEITOS DE COVID-19 - CLASSIFICAÇÃO POR POVOS INDÍGENAS

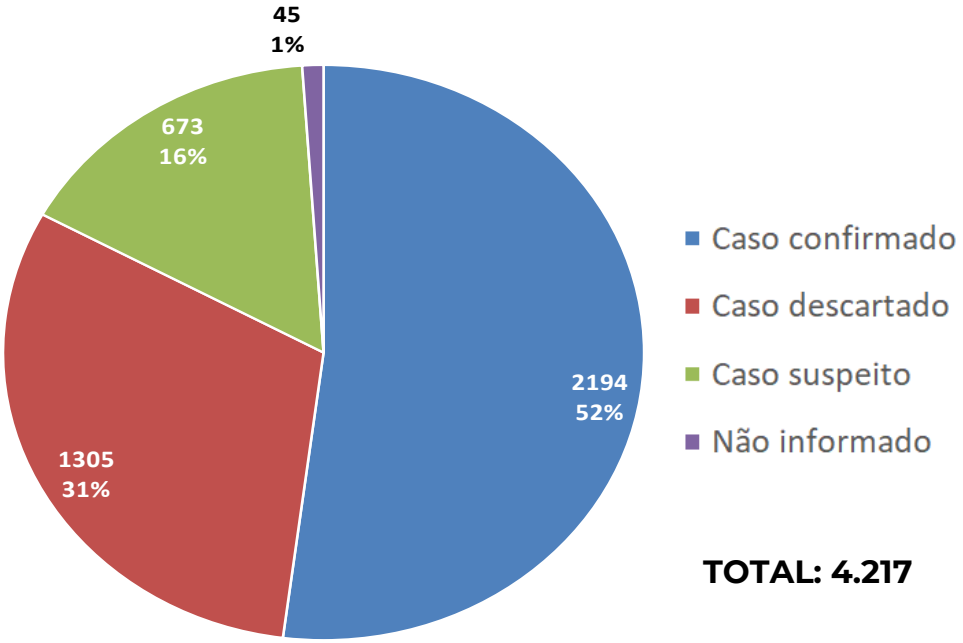

Fonte: SESA/DAV/CVIE/DVIEP. Notifica COVID-19: 03/05/2021. Atualizado em 03/05/2021. Notifica COVID. Dados preliminares, sujeitos a alteração.

CASOS SUSPEITOS DE COVID-19 - CLASSIFICAÇÃO EM ETNIAS INDÍGENAS

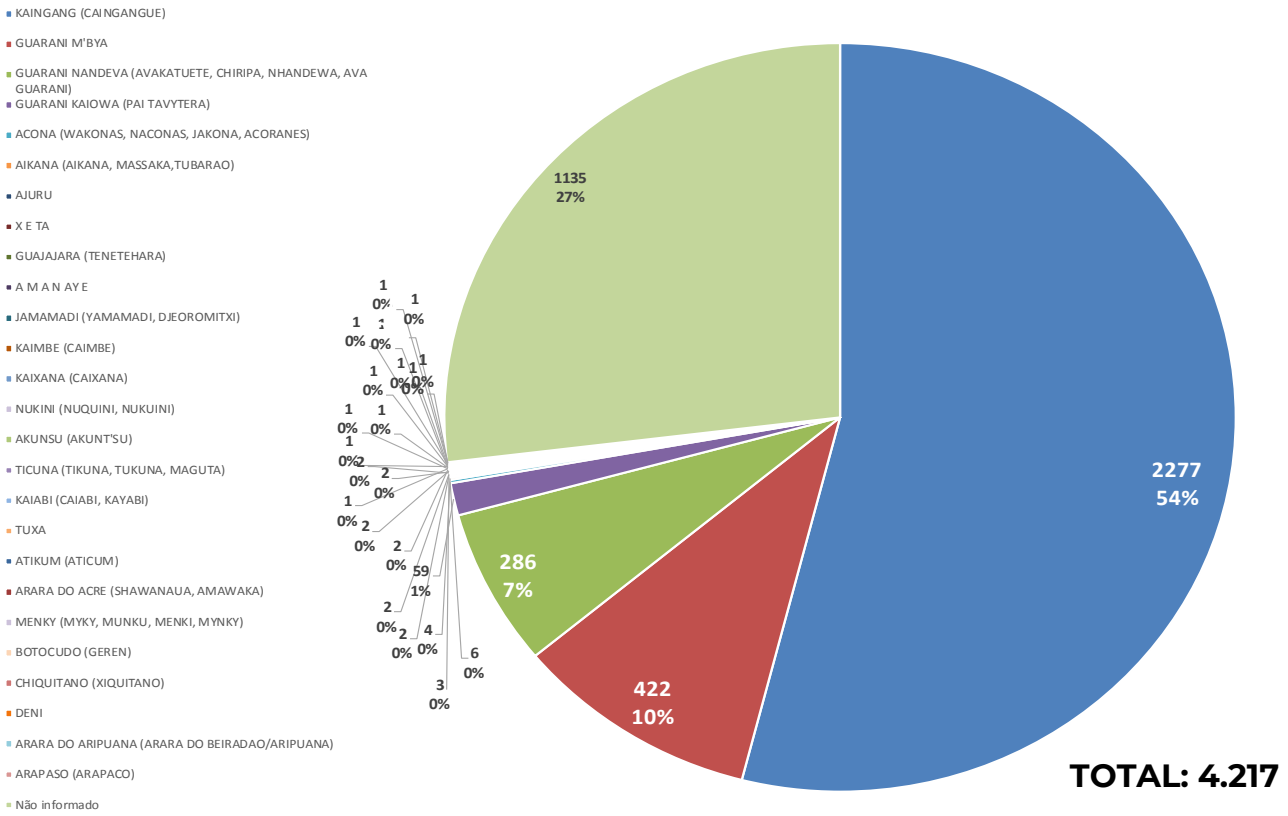

Fonte: SESA/DAV/CVIE/DVIEP. Notifica COVID-19: 03/05/2021. Atualizado em 03/05/2021. Notifica COVID. Dados preliminares, sujeitos a alteração.

CASOS NOTIFICADOS E SUSPEITOS DE COVID-19 EM TRABALHADORES DE SAÚDE

Área	PCR	Teste Rápido/outros	Confirmados	Recuperados	Óbitos	Notificados
Enfermagem	6.649	1.351	8.127	6.408	123	21.814
Médico	1.242	488	1.773	1.308	62	5.116
Agente Comunitário de Saúde	852	255	1114	945	15	4.411
Administrativa	878	288	1190	970	4	4.099
Serviços	699	210	919	783	3	3.210
Odontologia	546	231	786	646	33	2.540
Área Farmaceutica	564	242	815	666	55	2.580
Transporte	399	109	510	447	2	1.631
Área Laboratorial/Diagnóstico	461	132	602	469	13	1.607
Fisioterapia	401	110	519	411	4	1.422
Cuidador de Idosos	270	56	333	269	39	1002
Alimentação	294	35	332	259	3	1024
Psicologia	217	64	287	241	11	933
Serviço Social	120	24	145	120	16	494
Veterinária	43	24	67	53	5	249
Fonoaudiologia	47	18	65	50	-	190
Socorrista	23	-	24	22	-	67
Não informado[1]	1.226	312	1.619	1.305	-	5.822
Outros Trabalhadores[2]	1.484	426	1.937	1.538	21	6.010
Total Geral	**16.415**	**4.375**	**21.164**	**16.910**	**409**	**64.221**

Fonte: SESA/DAV/CVIE/DVIEP. Notifica Covid-19/SIM/Planilha de monitoramento CIEVS. Dados - 04/05/2021. Atualizado 05/05/2021. Dados preliminares, sujeitos a alteração.

CASOS NOTIFICADOS DE COVID-19 EM POPULAÇÃO PRIVADA DE LIBERDADE

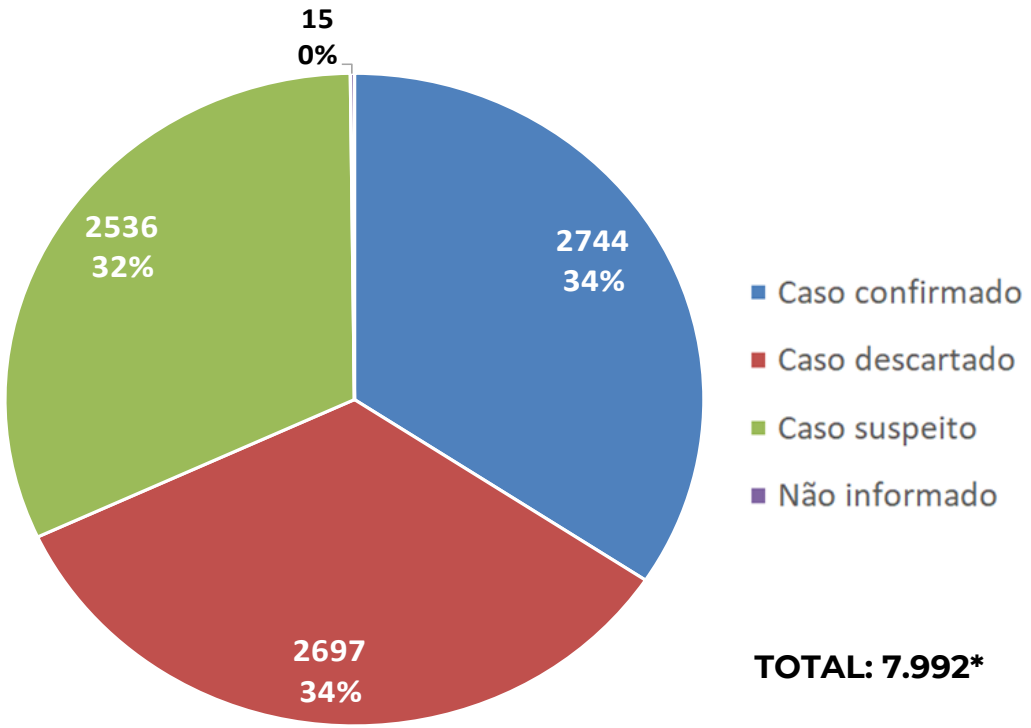

TOTAL: 7.992*

Fonte: SESA/DAV/CVIE/DVIEP. Painel de monitoramento - Notifica Covid-19, 03/05/2021. Atualizado em 03/05/2021. Dados preliminares, sujeitos a alteração. Filtro de "Institucionalizados: Unidades Prisionais (presídios e cadeias) e Ocupação: outro e não informado. Excluídos: Profissional de Segurança Pública e Profissional de Saúde". Tratam-se de dados aproximados (não somente PPL), pois há a limitação do grau de preenchimento do campo: Ocupação.

ÍNDICE DE ISOLAMENTO ESTADUAL DIÁRIO

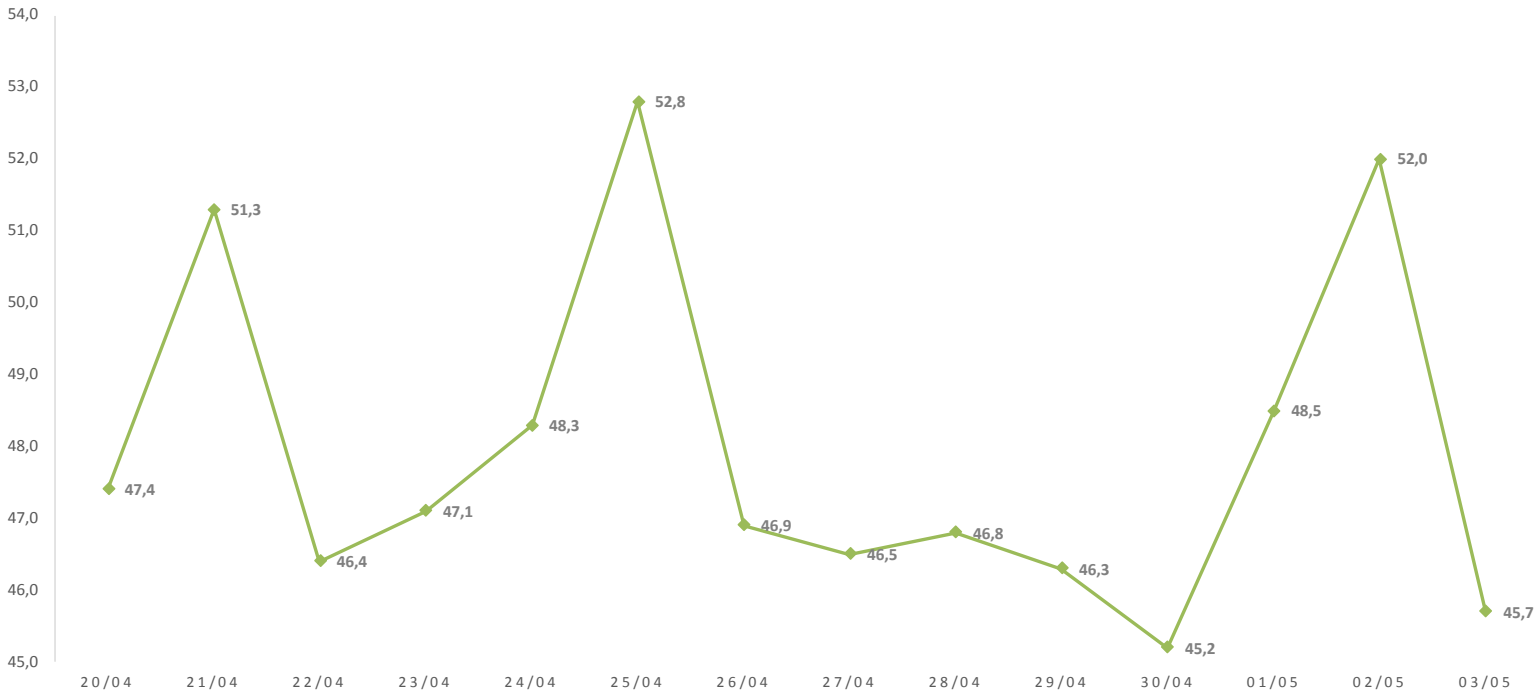

Fonte: Dados consultados na Plataforma Big Data no dia 03/05/2021. Atualizado no dia 05/05/2021.

CASOS E ÓBITOS DE SRAG* POR VÍRUS DE RESIDENTES NO PARANÁ

CLASSIFICAÇÃO FINAL	CASOS		ÓBITOS	
	N	%	N	%
SRAG por COVID-19	62.275	53,7	18.329	76,2
SRAG por Influenza	97	0	13	0
SRAG por outros vírus respiratórios	2.058	2	150	1
SRAG por outros agentes etiológicos	83	0,1	20	0,1
SRAG não especificada**	37.624	32,4	5.510	22,9
Em investigação	13.823	11,9	24	0,1
TOTAL	115.960	100	24.046	100

Fonte: Dados consultados no Boletim Influenza de 28/04/2021, da SESA-PR/DAV/CVIE/DVVTR-SIVEP Gripe, onde podem ser consultados maiores detalhes sobre SRAG. Atualizado em 28/04/2021, dados sujeitos a alterações. Atualização semanal.
* SRAG: Síndrome Respiratória Aguda Grave.
** Observação: Os casos de SRAG não especificada são para contabilizar casos com resultados negativos pelos agentes testados e para os casos onde não houve coleta de material biológico para envio ao laboratório. Nenhum caso hospitalizado que entra no banco é descartado, todos são SRAG.

PROPORÇÃO DE SG POSITIVOS PARA COVID-19 SEGUNDO SEMANA EPIDEMIOLÓGICA*

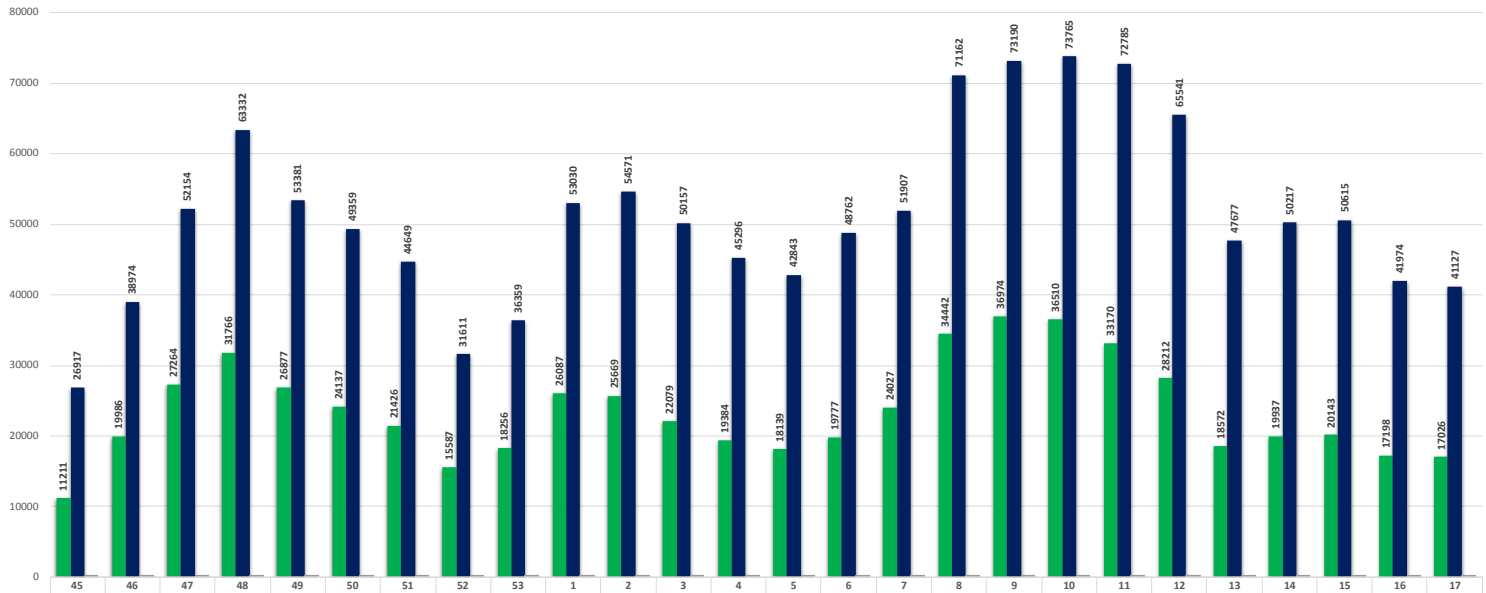

	45	46	47	48	49	50	51	52	53	1	2	3	4	5	6	7	8	9	10	11	12	13	14	15	16	17
Casos confirmados	11211	19986	27264	31766	26877	24137	21426	15587	18256	26087	25669	22079	19384	18139	19777	24027	34442	36974	36510	33170	28212	18572	19937	20143	17198	17026
Total testes	26917	38974	52154	63332	53381	49359	44649	31611	36359	53030	54571	50157	45296	42843	48762	51907	71162	73190	73765	72785	65541	47677	50217	50615	41974	41127
Positividade (%)	42%	51%	52%	50%	50%	49%	48%	49%	50%	49%	47%	44%	43%	42%	41%	46%	48%	51%	49%	46%	43%	39%	40%	40%	41%	41%

Fonte: Dados retirados do Notifica COVID-19, data 03/05/2021 às 12h. Atualizado 03/05/2021.
Método: Classificação final para casos positivos / número de registros (residentes no Paraná)
*SG corresponde a síndrome gripal.

PROPORÇÃO DE SRAG POSITIVOS PARA COVID-19 SEGUNDO SEMANA EPIDEMIOLÓGICA

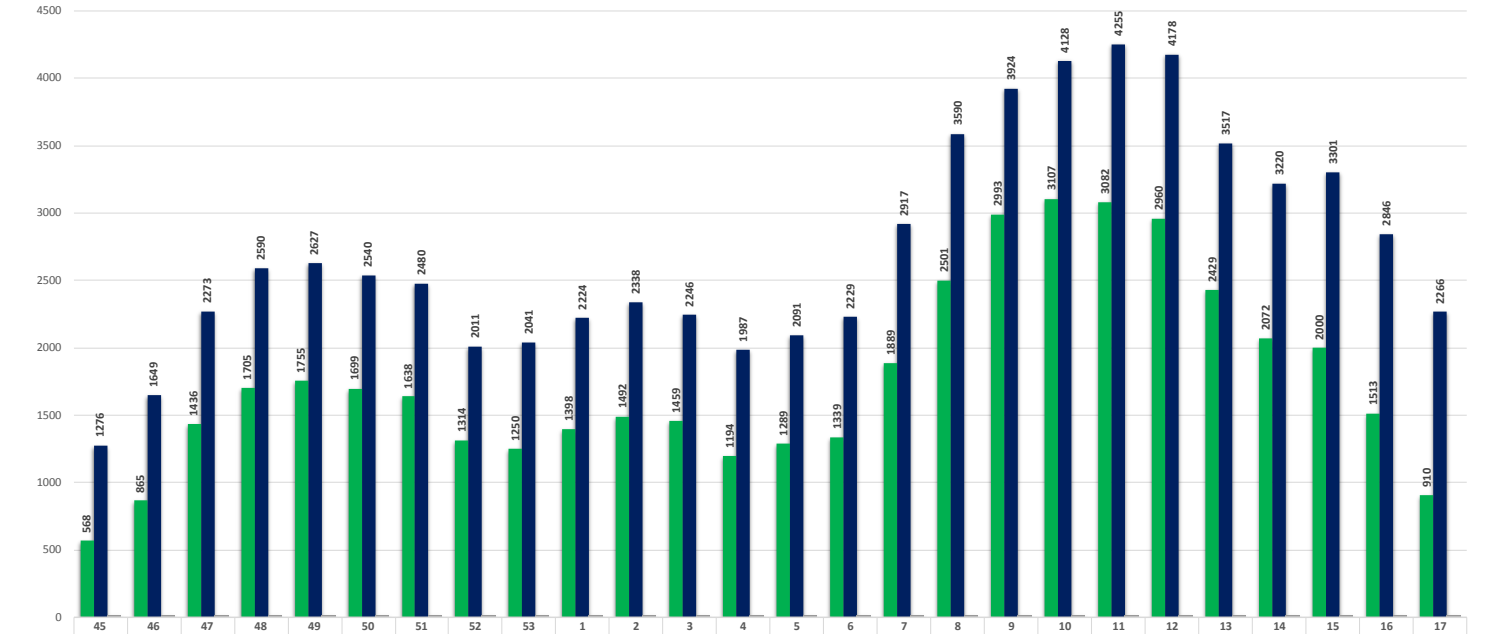

	45	46	47	48	49	50	51	52	53	1	2	3	4	5	6	7	8	9	10	11	12	13	14	15	16	17
Casos confirmados	568	865	1436	1705	1755	1699	1638	1314	1250	1398	1492	1459	1194	1289	1339	1889	2501	2993	3107	3082	2960	2429	2072	2000	1513	910
Total testes	1276	1649	2273	2590	2627	2540	2480	2011	2041	2224	2338	2246	1987	2091	2229	2917	3590	3924	4128	4255	4178	3517	3220	3301	2846	2266
Positividade (%)	45%	52%	63%	66%	67%	67%	66%	65%	61%	63%	64%	65%	60%	62%	60%	65%	70%	76%	75%	72%	71%	69%	64%	61%	53%	40%

Fonte: Dados retirados do banco de SRAG Hospitalizados do SIVEP Gripe, data 03/05/2021. Atualizado 03/05/2021.
Método: Classificação final para casos positivos / número de registros (residentes no Paraná)

FATORES DE RISCO EM ÓBITOS POR COVID-19

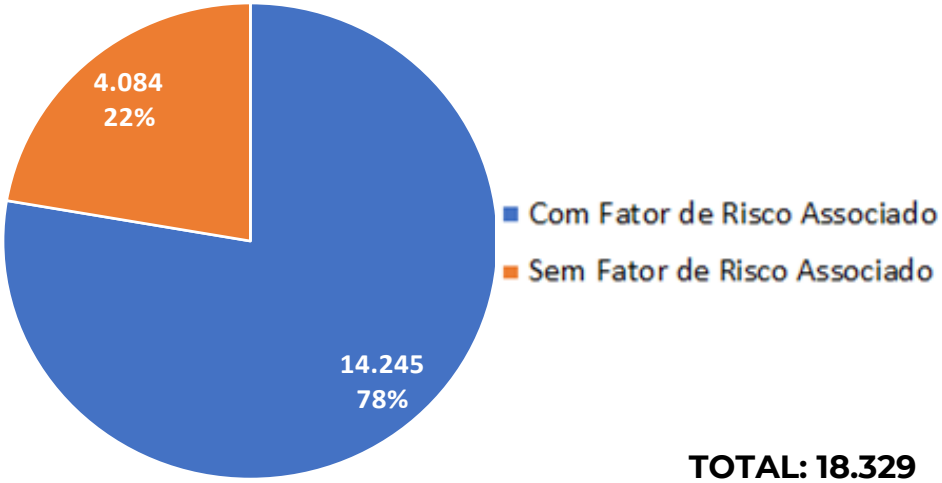

TOTAL: 18.329

Fonte de dados: SIVEP-gripe data 05/05/2021. Atualizado 05/05/2021.
* Foram incluídas para essa análise apenas os fatores de risco que constam nos campos da ficha do SIVEP-gripe, logo morbidades como hipertensão e neoplasias não foram incluídos por falta de campo específico para esse dado nesse sistema de informação.

FATORES DE RISCO EM ÓBITOS POR COVID-19

ÓBITOS POR COVID-19 (N=18.329))*		
FATOR DE RISCO	**N**	**%**
Idoso	13.164	71,82%
Doença Cardiovascular Crônica	8.193	44,70%
Diabetes mellitus	5.488	29,94%
Obesidade	2.167	11,82%
Doença Neurológica Crônica	1.348	7,35%
Pneumopatias Crônicas	1.176	6,42%
Doença Renal Crônica	1.087	5,93%
Imunodeficiência/Imunodepressão	564	3,08%
Asma	474	2,59%
Doença Hepática	270	1,47%
Doença Hematológica	152	0,83%
Síndrome de Down	57	0,31%
Gestante	34	0,19%
Indígenas	12	0,07%
Crianças menores de 6 anos	14	0,08%
Puerpério (até 42 dias do parto)	14	0,08%
TOTAL	**32.214****	**-**

Fonte de dados: SIVEP-gripe data 05/05/2021. Atualizado 05/05/2021.
* Foram incluídas para essa análise apenas os fatores de risco que constam nos campos da ficha do SIVEP-gripe, logo morbidades como hipertensão e neoplasias não foram incluídos por falta de campo específico para esse dado nesse sistema de informação.
** Um mesmo caso pode ter mais de uma comorbidade.

FATORES DE RISCO EM CASOS CONFIRMADOS HOSPITALIZADOS POR COVID-19*

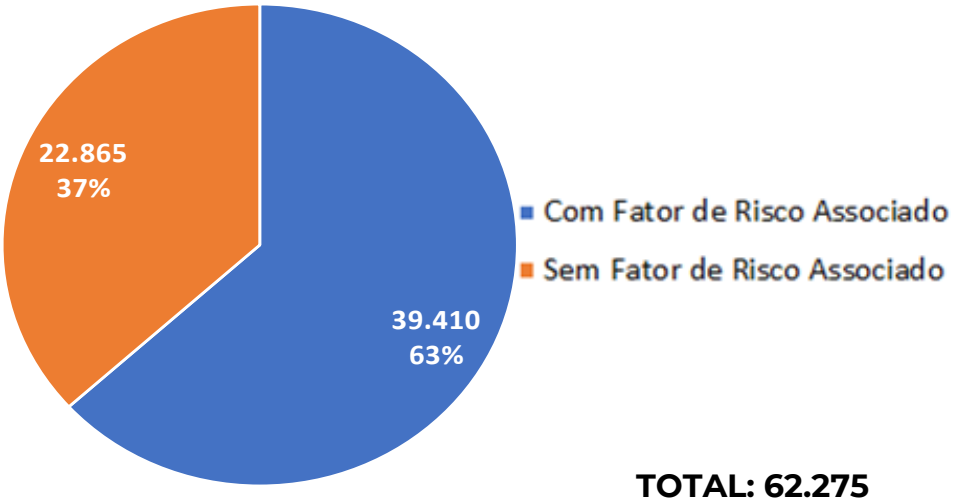

TOTAL: 62.275

Fonte de dados: SIVEP-gripe data 05/05/2021. Atualizado 05/05/2021.
* Foram incluídas para essa análise apenas os fatores de risco que constam nos campos da ficha do SIVEP-gripe, logo morbidades como hipertensão e neoplasias não foram incluídos por falta de campo específico para esse dado nesse sistema de informação.

FATORES DE RISCO EM CASOS CONFIRMADOS HOSPITALIZADOS POR COVID-19

CASOS POR COVID-19 (N=62.275))*		
FATOR DE RISCO	**N**	**%**
Idoso	31.144	50,01%
Doença Cardiovascular Crônica	20.670	33,19%
Diabetes mellitus	13.602	21,84%
Obesidade	5.783	9,29%
Pneumopatias Crônicas	2.487	3,99%
Doença Neurológica Crônica	2.504	4,02%
Doença Renal Crônica	2.017	3,24%
Asma	1.679	2,70%
Imunodeficiência/Imunodepressão	1.197	1,92%
Doença Hepática	563	0,90%
Crianças menores de 6 anos	358	0,57%
Gestante	398	0,64%
Doença Hematológica	347	0,56%
Síndrome de Down	159	0,26%
Puerpério (até 42 dias do parto)	89	0,14%
Indígenas	49	0,08%
TOTAL	**83.046****	**-**

Fonte de dados: SIVEP-gripe data 05/05/2021. Atualizado 05/05/2021.
* Foram incluídas para essa análise apenas os fatores de risco que constam nos campos da ficha do SIVEP-gripe, logo morbidades como hipertensão e neoplasias não foram incluídos por falta de campo específico para esse dado nesse sistema de informação.
** Um mesmo caso pode ter mais de uma comorbidade.

PERFIL DOS CASOS CONFIRMADOS HOSPITALIZADOS POR COVID-19 SEGUNDO RAÇA/COR*

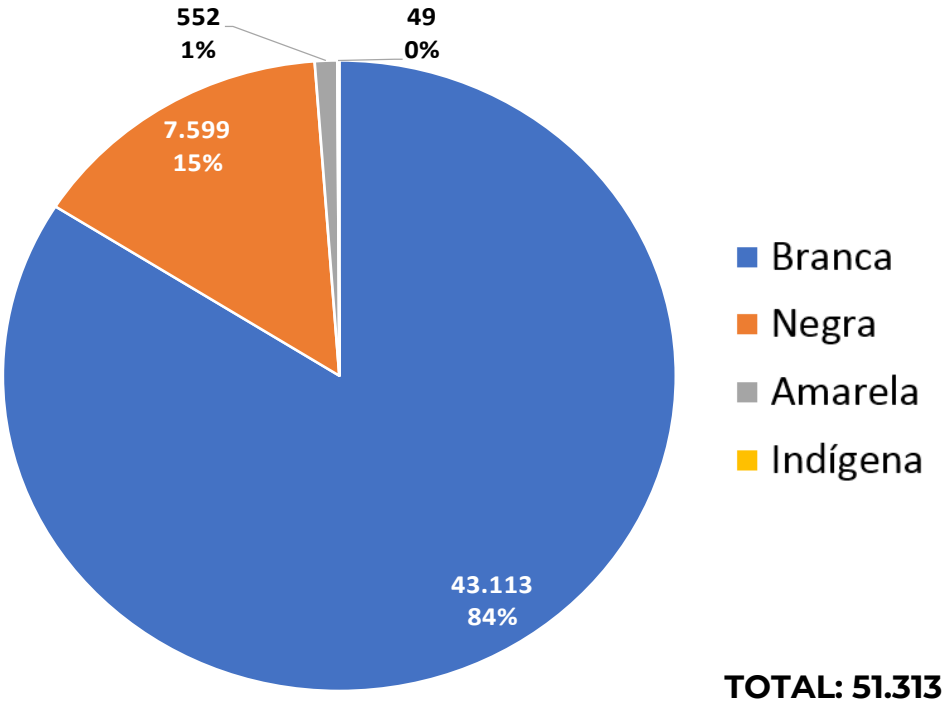

TOTAL: 51.313

Fonte de dados: SIVEP-gripe data 05/05/2021. Atualizado 05/05/2021.
* Considerou-se população negra a soma de pretos e pardos; houve 82,4% de completude desse campo.

PERFIL DOS ÓBITOS POR COVID-19 SEGUNDO RAÇA/COR

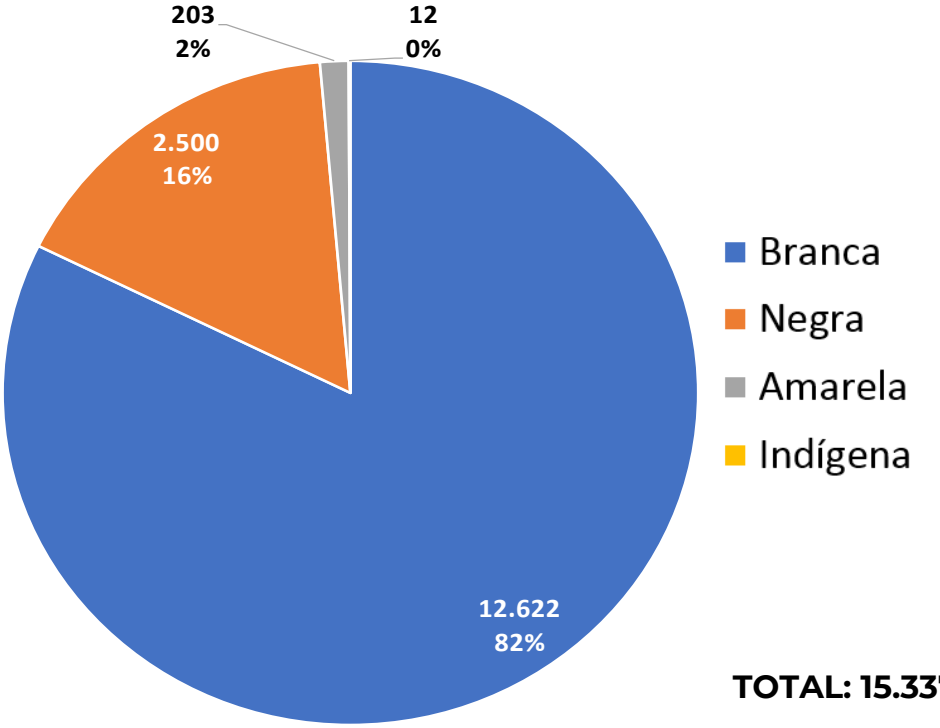

TOTAL: 15.337

Fonte de dados: SIVEP-gripe data 05/05/2021. Atualizado 05/05/2021.
* Considerou-se população negra a soma de pretos e pardos; houve 83,7% de completude desse campo.

QUANTIDADE DE CIDADES COM CASOS CONFIRMADOS, PACIENTES RECUPERADOS E ÓBITOS POR REGIONAIS DE SAÚDE

REGIONAL DE SAÚDE	População	Cidades com Casos	Cidades com Óbitos	Confirmados	Recuperados	Óbitos	Em análise
1ª RS - Paranaguá	299.824	7	7	30.772	16.799	732	22
2ª RS - Metropolitana	3.693.891	29	29	293.874	214.430	8.475	989
3ª RS - Ponta Grossa	642.624	12	12	55.348	38.026	1.302	63
4ª RS - Irati	176.074	9	9	10.714	9.166	187	7
5ª RS - Guarapuava	457.280	20	20	27.741	17.264	546	19
6ª RS - União da Vitória	178.227	9	9	8.584	6.851	170	5
7ª RS - Pato Branco	268.563	15	15	25.183	21.486	563	247
8ª RS - Francisco Beltrão	359.601	27	26	34.300	27.738	589	227
9ª RS - Foz do Iguaçu	405.246	9	9	50.307	40.344	1.044	1.980
10ª RS - Cascavel	554.233	25	25	49.596	45.852	1.008	978
11ª RS - Campo Mourão	327.595	25	25	21.684	17.991	444	145
12ª RS - Umuarama	277.003	21	21	22.244	13.625	367	30
13ª RS - Cianorte	162.273	11	11	11.780	10.078	191	4
14ª RS - Paranavaí	277.060	28	27	17.602	14.266	379	8
15ª RS - Maringá	847.559	30	30	78.730	61.263	1.897	308
16ª RS - Apucarana	387.414	17	17	27.591	13.960	885	9
17ª RS - Londrina	972.283	21	21	84.777	34.295	2.026	325
18ª RS - Cornélio Procópio	221.744	21	20	17.601	14.496	482	9
19ª RS - Jacarezinho	289.587	22	22	23.078	16.961	556	157
20ª RS - Toledo	401.772	18	18	40.936	36.919	713	119
21ª RS - Telêmaco Borba	189.750	7	7	19.902	9.954	371	13
22ª RS - Ivaiporã	127.237	16	16	7.856	6.751	176	8
TOTAL	**11.516.840**	**399**	**396**	**960.200**	**688.515**	**23.103**	**5.672**

Fonte: Dados do Paraná consultados da planilha de monitoramento diário de casos do CVIE/DAV/SESA no dia 05/05/2021, às 12h. Dados preliminares, sujeitos a alterações
Pacientes recuperados consultados da planilha de monitoramento diário de casos da Vigilância Epidemiológica da SESA no dia 05/05/2021, às 9h. Dados preliminares, sujeitos a alterações.

Dados populacionais resultados do CENSO 2010 – IBGE estimativa para DOU 2020.

MUNICÍPIOS COM CASOS CONFIRMADOS, PACIENTES RECUPERADOS, ÓBITOS E AMOSTRAS EM ANÁLISE

H	Regional de Saúde	MUNICÍPIO	População	Confirmados	Recuperados	Óbitos	Amostras em Análise (Investigação)
1	1	Antonina	18.949	2.111	1.926	52	1
2	1	Guaraqueçaba	7.594	535	464	14	0
3	1	Guaratuba	37.527	4.004	3.682	137	1
4	1	Matinhos	35.219	2.346	2.064	77	1
5	1	Morretes	16.446	1.657	1.313	40	1
6	1	Paranaguá	156.174	17.902	6.216	340	18
7	1	Pontal do Paraná	27.915	2.217	1.134	72	0
8	2	Adrianópolis	5.857	1.072	970	21	0
9	2	Agudos do Sul	9.470	474	276	16	0
10	2	Almirante Tamandaré	120.041	7.812	1.691	293	16
11	2	Araucária	146.214	19.606	17.981	310	18
12	2	Balsa Nova	13.092	1.166	747	23	4
13	2	Bocaiúva do Sul	13.129	1.287	924	12	0
14	2	Campina Grande do Sul	43.685	4.292	3.400	88	2
15	2	Campo do Tenente	8.045	345	234	13	1
16	2	Campo Largo	133.865	14.441	12.399	332	13
17	2	Campo Magro	29.740	2.572	1.131	63	2
18	2	Cerro Azul	17.833	1.031	872	35	0
19	2	Colombo	246.540	16.856	12.159	521	27
20	2	Contenda	18.837	1.546	1.054	30	0
21	2	Curitiba	1.948.626	147.830	108.399	4.706	760
22	2	Doutor Ulysses	5.552	218	197	4	0
23	2	Fazenda Rio Grande	102.004	10.366	6.338	273	17
24	2	Itaperuçu	29.070	3.228	2.765	95	4
25	2	Lapa	48.410	2.913	2.363	56	6
26	2	Mandirituba	27.315	2.697	2.282	67	1
27	2	Piên	12.882	932	766	12	0
28	2	Pinhais	133.490	12.422	8.410	354	25
29	2	Piraquara	114.970	9.553	6.482	225	10
30	2	Quatro Barras	23.911	2.500	2.200	62	3
31	2	Quitandinha	19.221	1.467	1.299	38	3
32	2	Rio Branco do Sul	32.517	4.355	2.681	115	3
33	2	Rio Negro	34.411	1.199	178	28	1
34	2	São José dos Pinhais	329.058	19.708	14.582	611	73
35	2	Tijucas do Sul	17.084	1.467	1.203	62	0
36	2	Tunas do Paraná	9.022	519	447	10	0

Fonte: Dados do Paraná consultados da planilha de monitoramento diário de casos do CVIE/DAV/SESA no dia 05/05/2021, às 12h. Dados preliminares, sujeitos a alterações.
* O número de recuperados é monitorado pela Vigilância Epidemiológica da SESA, a partir de informações encaminhadas pelos municípios às regionais de saúde.

37	3	Arapoti	28.300	2.255	1.842	39	1
38	3	Carambeí	23.825	2.613	2.259	47	1
39	3	Castro	71.809	7.811	5.752	140	2
40	3	Ipiranga	15.251	885	282	12	0
41	3	Ivaí	13.965	455	424	13	0
42	3	Jaguariaíva	35.027	2.795	2.041	86	14
43	3	Palmeira	33.994	2.268	1.237	51	3
44	3	Piraí do Sul	25.617	2.012	1.156	43	1
45	3	Ponta Grossa	355.336	32.367	21.358	833	41
46	3	Porto Amazonas	4.874	370	312	9	0
47	3	São João do Triunfo	15.241	229	149	7	0
48	3	Sengés	19.385	1.288	1.214	22	0
49	4	Fernandes Pinheiro	5.602	325	300	6	1
50	4	Guamiranga	8.811	480	311	9	0
51	4	Imbituva	32.940	2.557	2.279	59	0
52	4	Inácio Martins	11.121	538	504	8	0
53	4	Irati	61.088	4.626	3.999	68	4
54	4	Mallet	13.663	400	378	6	2
55	4	Rebouças	14.946	819	633	13	0
56	4	Rio Azul	15.336	533	380	8	0
57	4	Teixeira Soares	12.567	436	382	10	0
58	5	Boa Ventura de São Roque	6.365	351	236	5	0
59	5	Campina do Simão	3.859	240	223	11	0
60	5	Candói	16.053	868	721	20	0
61	5	Cantagalo	13.329	894	172	18	0
62	5	Foz do Jordão	4.556	478	194	11	0
63	5	Goioxim	7.053	330	310	5	0
64	5	Guarapuava	182.644	14.253	6.644	297	4
65	5	Laranjal	5.784	118	98	4	0
66	5	Laranjeiras do Sul	32.139	1.556	1.389	34	9
67	5	Marquinho	4.340	151	143	4	0
68	5	Nova Laranjeiras	11.507	561	540	4	0
69	5	Palmital	12.960	838	763	19	0
70	5	Pinhão	32.559	1.463	1.254	36	3
71	5	Pitanga	29.994	1.671	1.358	21	0
72	5	Porto Barreiro	3.184	147	108	1	0
73	5	Prudentópolis	52.513	1.285	1.120	33	2
74	5	Reserva do Iguaçu	8.069	439	340	6	0
75	5	Rio Bonito do Iguaçu	13.255	528	468	6	0
76	5	Turvo	13.095	1.371	1.170	8	1
77	5	Virmond	4.022	199	13	3	0

78	6	Antônio Olinto	7.427	321	183	8	0
79	6	Bituruna	16.400	572	371	10	0
80	6	Cruz Machado	18.741	661	611	14	0
81	6	General Carneiro	13.685	230	171	12	0
82	6	Paula Freitas	5.908	295	265	12	1
83	6	Paulo Frontin	7.387	199	64	1	1
84	6	Porto Vitória	4.061	103	68	5	0
85	6	São Mateus do Sul	46.705	1.934	1.329	42	1
86	6	União da Vitória	57.913	4.269	3.789	66	2
87	7	Bom Sucesso do Sul	3.254	306	293	6	0
88	7	Chopinzinho	19.167	2.030	1.975	40	5
89	7	Clevelândia	16.450	1.645	1.267	72	20
90	7	Coronel Domingos Soares	7.518	1.026	898	10	5
91	7	Coronel Vivida	20.580	2.558	2.401	63	10
92	7	Honório Serpa	5.119	446	408	9	1
93	7	Itapejara D'Oeste	12.094	1.455	1.388	35	66
94	7	Mangueirinha	16.642	1.271	1.186	22	1
95	7	Mariópolis	6.632	492	235	13	9
96	7	Palmas	51.755	4.137	3.583	91	50
97	7	Pato Branco	83.843	7.312	5.501	155	73
98	7	São João	10.181	1.012	950	17	6
99	7	Saudade do Iguaçu	5.539	581	545	9	0
100	7	Sulina	2.930	328	303	5	0
101	7	Vitorino	6.859	584	553	16	1
102	8	Ampére	19.311	982	824	28	0
103	8	Barracão	10.312	980	893	25	3
104	8	Bela Vista da Caroba	3.457	159	149	5	0
105	8	Boa Esperança do Iguaçu	2.470	137	118	0	0
106	8	Bom Jesus do Sul	3.506	233	217	3	0
107	8	Capanema	19.148	1.787	1.673	21	1
108	8	Cruzeiro do Iguaçu	4.240	269	249	7	1
109	8	Dois Vizinhos	41.038	5.299	4.933	65	31
110	8	Enéas Marques	5.933	526	479	16	3
111	8	Flor da Serra do Sul	4.603	454	405	23	1
112	8	Francisco Beltrão	92.216	11.172	6.576	166	169
113	8	Manfrinópolis	2.506	156	133	4	5
114	8	Marmeleiro	14.387	1.555	1.427	35	2
115	8	Nova Esperança do Sudoeste	5.030	518	422	9	1
116	8	Nova Prata do Iguaçu	10.544	645	591	12	1
117	8	Pérola D'Oeste	6.288	351	280	7	0
118	8	Pinhal de São Bento	2.737	86	59	1	0
119	8	Planalto	13.431	1.019	969	14	1

120	8	Pranchita	5.095	385	356	5	0
121	8	Realeza	16.950	1.746	1.671	28	2
122	8	Renascença	6.787	568	502	19	0
123	8	Salgado Filho	3.483	337	269	5	2
124	8	Salto do Lontra	14.872	1.137	1.050	21	1
125	8	Santa Izabel do Oeste	14.794	819	737	23	0
126	8	Santo Antônio do Sudoeste	20.261	1.280	1.162	14	1
127	8	São Jorge D'Oeste	9.028	818	769	19	0
128	8	Verê	7.174	882	825	14	2
129	9	Foz do Iguaçu	258.248	35.251	27.495	783	1.960
130	9	Itaipulândia	11.385	1.114	992	13	0
131	9	Matelândia	18.107	2.050	1.577	37	0
132	9	Medianeira	46.574	5.346	4.448	73	5
133	9	Missal	10.704	980	906	13	2
134	9	Ramilândia	4.476	312	256	7	0
135	9	Santa Terezinha de Itaipu	23.699	2.315	2.004	67	10
136	9	São Miguel do Iguaçu	27.576	2.477	2.270	47	2
137	9	Serranópolis do Iguaçu	4.477	462	396	4	1
138	10	Anahy	2.788	314	270	6	3
139	10	Boa Vista da Aparecida	7.540	678	595	19	0
140	10	Braganey	5.382	302	281	7	3
141	10	Cafelândia	18.456	1.446	1.403	11	5
142	10	Campo Bonito	3.763	253	233	6	1
143	10	Capitão Leônidas Marques	15.834	1.120	1.007	19	3
144	10	Cascavel	332.333	32.877	30.784	657	903
145	10	Catanduvas	10.167	680	627	17	2
146	10	Céu Azul	11.819	872	787	16	3
147	10	Corbélia	17.117	1.270	1.039	26	17
148	10	Diamante do Sul	3.424	301	281	9	0
149	10	Espigão Alto do Iguaçu	4.048	258	238	5	0
150	10	Formosa do Oeste	6.460	347	294	9	1
151	10	Guaraniaçu	12.217	981	763	14	6
152	10	Ibema	6.370	338	310	10	1
153	10	Iguatu	2.253	185	158	5	1
154	10	Iracema do Oeste	2.251	134	96	2	1
155	10	Jesuítas	8.330	642	591	17	0
156	10	Lindoeste	4.592	331	294	6	2

157	10	Nova Aurora	10.299	971	901	18	1
158	10	Quedas do Iguaçu	34.409	2.487	2.398	57	15
159	10	Santa Lúcia	3.793	184	171	5	0
160	10	Santa Tereza do Oeste	10.096	940	804	18	9
161	10	Três Barras do Paraná	12.038	1.062	977	29	0
162	10	Vera Cruz do Oeste	8.454	623	550	20	1
163	11	Altamira do Paraná	1.682	136	105	4	0
164	11	Araruna	14.000	1.040	965	19	0
165	11	Barbosa Ferraz	11.426	735	632	15	1
166	11	Boa Esperança	4.047	244	232	7	1
167	11	Campina da Lagoa	14.043	938	683	20	2
168	11	Campo Mourão	95.488	7.950	7.098	167	114
169	11	Corumbataí do Sul	3.127	234	177	7	1
170	11	Engenheiro Beltrão	13.981	871	780	15	2
171	11	Farol	3.041	109	4	3	2
172	11	Fênix	4.748	275	224	2	0
173	11	Goioerê	28.808	1.080	884	36	1
174	11	Iretama	10.098	557	214	8	1
175	11	Janiópolis	5.095	354	293	9	2
176	11	Juranda	7.292	538	491	11	1
177	11	Luiziana	7.240	365	336	6	3
178	11	Mamborê	13.014	672	604	13	2
179	11	Moreira Sales	12.042	449	355	9	1
180	11	Nova Cantu	5.061	291	273	4	0
181	11	Peabiru	14.007	892	779	18	2
182	11	Quarto Centenário	4.465	174	125	1	2
183	11	Quinta do Sol	4.508	424	398	6	1
184	11	Rancho Alegre D'Oeste	2.628	126	99	3	0
185	11	Roncador	9.645	423	126	9	1
186	11	Terra Boa	17.200	1.832	1.357	21	2
187	11	Ubiratã	20.909	975	757	31	3
188	12	Alto Paraíso	2.685	156	6	2	1
189	12	Alto Piquiri	9.778	536	122	12	1
190	12	Altônia	22.176	855	648	14	3
191	12	Brasilândia do Sul	2.585	319	11	7	2
192	12	Cafezal do Sul	4.009	239	184	4	0
193	12	Cruzeiro do Oeste	20.947	1.847	1.579	47	1
194	12	Douradina	8.869	530	414	7	1
195	12	Esperança Nova	1.665	245	200	7	0
196	12	Francisco Alves	5.993	384	135	7	0
197	12	Icaraíma	7.786	614	583	11	0

198	12	Iporã	13.782	828	38	5	1
199	12	Ivaté	8.240	294	28	3	0
200	12	Maria Helena	5.634	373	140	4	0
201	12	Mariluz	10.336	852	614	28	1
202	12	Nova Olímpia	5.826	674	269	5	0
203	12	Perobal	6.160	466	422	3	0
204	12	Pérola	11.321	838	608	18	0
205	12	São Jorge do Patrocínio	5.586	730	564	4	0
206	12	Tapira	5.495	276	244	5	0
207	12	Umuarama	112.500	10.928	6.609	169	19
208	12	Xambrê	5.630	260	207	5	0
209	13	Cianorte	83.816	6.088	5.261	122	2
210	13	Cidade Gaúcha	12.797	1.033	894	5	0
211	13	Guaporema	2.241	160	150	4	0
212	13	Indianópolis	4.465	646	432	4	0
213	13	Japurá	9.500	474	407	7	0
214	13	Jussara	7.041	519	415	4	0
215	13	Rondon	9.622	735	550	8	1
216	13	São Manoel do Paraná	2.163	162	147	1	0
217	13	São Tomé	5.750	359	340	2	0
218	13	Tapejara	16.345	1.136	1.030	23	1
219	13	Tuneiras do Oeste	8.533	468	452	11	0
220	14	Alto Paraná	14.859	711	596	17	0
221	14	Amaporã	6.332	235	157	5	0
222	14	Cruzeiro do Sul	4.449	277	252	11	0
223	14	Diamante do Norte	5.030	205	103	8	0
224	14	Guairaçá	6.609	335	314	9	1
225	14	Inajá	3.116	158	131	6	0
226	14	Itaúna do Sul	2.781	146	133	5	0
227	14	Jardim Olinda	1.320	39	26	2	0
228	14	Loanda	23.242	1.655	1.434	26	0
229	14	Marilena	7.084	299	245	8	0
230	14	Mirador	2.196	103	95	1	0
231	14	Nova Aliança do Ivaí	1.551	68	62	0	0
232	14	Nova Londrina	13.200	752	704	10	5
233	14	Paraíso do Norte	14.023	1.378	1.267	23	1
234	14	Paranapoema	3.241	197	178	3	0
235	14	Paranavaí	88.922	6.503	4.841	163	1
236	14	Planaltina do Paraná	4.272	260	210	5	0
237	14	Porto Rico	2.556	254	241	2	0
238	14	Querência do Norte	12.232	716	614	4	0

239	14	Santa Cruz de Monte Castelo	7.751	372	325	8	0
240	14	Santa Isabel do Ivaí	8.523	679	629	17	0
241	14	Santa Mônica	4.017	159	150	2	0
242	14	Santo Antônio do Caiuá	2.626	158	144	5	0
243	14	São Carlos do Ivaí	6.920	705	306	11	0
244	14	São João do Caiuá	5.837	353	309	6	0
245	14	São Pedro do Paraná	2.289	144	138	1	0
246	14	Tamboara	5.158	330	301	9	0
247	14	Terra Rica	16.924	411	361	12	0
248	15	Ângulo	2.930	265	191	5	0
249	15	Astorga	26.209	2.462	2.137	57	0
250	15	Atalaia	3.881	330	281	15	0
251	15	Colorado	24.145	1.796	1.194	38	0
252	15	Doutor Camargo	5.983	472	449	10	1
253	15	Floraí	4.906	359	299	9	0
254	15	Floresta	6.851	866	640	13	2
255	15	Flórida	2.699	253	169	5	1
256	15	Iguaraçu	4.440	402	57	18	2
257	15	Itaguajé	4.446	235	60	7	0
258	15	Itambé	6.109	656	586	29	0
259	15	Ivatuba	3.279	221	169	6	0
260	15	Lobato	4.819	396	378	9	0
261	15	Mandaguaçu	23.100	2.522	1.376	41	1
262	15	Mandaguari	34.515	3.352	377	86	2
263	15	Marialva	35.804	3.757	3.241	84	2
264	15	Maringá	430.157	44.477	39.071	1.054	273
265	15	Munhoz de Melo	4.009	320	298	7	0
266	15	Nossa Senhora das Graças	4.008	371	290	6	0
267	15	Nova Esperança	27.984	1.535	520	50	1
268	15	Ourizona	3.425	216	171	5	0
269	15	Paiçandu	41.773	3.341	2.773	81	8
270	15	Paranacity	11.580	541	480	11	0
271	15	Presidente Castelo Branco	5.351	396	337	8	0
272	15	Santa Fé	12.186	789	357	38	0
273	15	Santa Inês	1.594	137	117	1	0
274	15	Santo Inácio	5.416	477	444	11	1
275	15	São Jorge do Ivaí	5.543	496	478	8	1
276	15	Sarandi	97.803	7.213	4.258	182	13
277	15	Uniflor	2.614	77	65	3	0
278	16	Apucarana	136.234	7.019	1.454	236	2
279	16	Arapongas	124.810	9.777	4.499	383	2
280	16	Bom Sucesso	7.068	629	568	12	0

281	16	Borrazópolis	6.439	502	454	16	0
282	16	Califórnia	8.606	788	711	15	0
283	16	Cambira	7.917	661	590	14	0
284	16	Faxinal	17.316	1.387	1.027	41	0
285	16	Grandes Rios	5.497	360	317	10	0
286	16	Jandaia do Sul	21.230	2.167	1.144	54	1
287	16	Kaloré	4.047	817	549	12	0
288	16	Marilândia do Sul	8.814	660	550	23	0
289	16	Marumbi	4.677	351	327	4	1
290	16	Mauá da Serra	10.800	613	479	16	0
291	16	Novo Itacolomi	2.840	182	166	4	0
292	16	Rio Bom	3.182	157	142	6	0
293	16	Sabáudia	6.891	817	534	15	0
294	16	São Pedro do Ivaí	11.046	704	449	24	3
295	17	Alvorada do Sul	11.503	630	32	21	0
296	17	Assaí	14.954	1.132	975	36	0
297	17	Bela Vista do Paraíso	15.399	1.610	56	57	1
298	17	Cafeara	2.954	224	107	8	2
299	17	Cambé	107.341	9.076	1.533	181	19
300	17	Centenário do Sul	10.764	745	690	24	0
301	17	Florestópolis	10.453	835	778	21	1
302	17	Guaraci	5.530	492	464	8	0
303	17	Ibiporã	55.131	4.674	2.672	104	8
304	17	Jaguapitã	13.742	1.693	1.022	40	1
305	17	Jataizinho	12.638	1.470	552	29	1
306	17	Londrina	575.377	51.437	19.134	1.204	276
307	17	Lupionópolis	4.945	263	74	11	0
308	17	Miraselva	1.796	151	105	3	0
309	17	Pitangueiras	3.262	278	37	7	0
310	17	Porecatu	12.748	937	689	23	0
311	17	Prado Ferreira	3.780	133	16	11	0
312	17	Primeiro de Maio	11.130	395	44	11	0
313	17	Rolândia	67.383	5.999	3.700	177	15
314	17	Sertanópolis	16.413	1.881	992	23	0
315	17	Tamarana	15.040	722	623	27	1
316	18	Abatiá	7.408	621	503	9	0
317	18	Andirá	19.926	1.530	1.166	55	1
318	18	Bandeirantes	31.211	2.775	1.794	83	0
319	18	Congonhinhas	8.857	686	523	17	0
320	18	Cornélio Procópio	47.842	4.546	4.084	107	2
321	18	Itambaracá	6.549	506	469	15	0
322	18	Leópolis	3.925	342	312	8	0
323	18	Nova América da Colina	3.434	326	300	7	0
324	18	Nova Fátima	8.136	287	259	6	0

325	18	Nova Santa Bárbara	4.277	449	395	14	0
326	18	Rancho Alegre	3.784	246	229	4	0
327	18	Ribeirão do Pinhal	12.948	941	828	30	5
328	18	Santa Amélia	3.266	263	162	5	0
329	18	Santa Cecília do Pavão	3.293	342	317	8	0
330	18	Santa Mariana	11.622	802	558	30	0
331	18	Santo Antônio do Paraíso	2.068	161	140	0	0
332	18	São Jerônimo da Serra	11.128	509	426	17	0
333	18	São Sebastião da Amoreira	8.859	675	637	24	1
334	18	Sapopema	6.722	636	602	14	0
335	18	Sertaneja	5.216	431	393	12	0
336	18	Uraí	11.273	527	399	17	0
337	19	Barra do Jacaré	2.781	157	11	1	1
338	19	Cambará	25.466	1.828	1.729	36	2
339	19	Carlópolis	14.356	531	363	14	3
340	19	Conselheiro Mairinck	3.876	405	210	8	8
341	19	Figueira	7.696	663	321	22	0
342	19	Guapirama	3.784	225	139	3	4
343	19	Ibaiti	31.644	2.316	2.088	88	2
344	19	Jaboti	5.303	237	204	8	0
345	19	Jacarezinho	39.322	4.455	4.031	64	3
346	19	Japira	4.930	396	359	7	1
347	19	Joaquim Távora	12.009	1.117	918	26	13
348	19	Jundiaí do Sul	3.269	161	34	5	0
349	19	Pinhalão	6.324	328	242	7	0
350	19	Quatiguá	7.477	632	557	11	1
351	19	Ribeirão Claro	10.645	855	752	15	1
352	19	Salto do Itararé	4.898	604	335	19	1
353	19	Santana do Itararé	4.954	615	504	14	1
354	19	Santo Antônio da Platina	46.251	3.226	1.228	89	103
355	19	São José da Boa Vista	6.160	506	397	19	1
356	19	Siqueira Campos	21.249	2.164	1.308	33	8
357	19	Tomazina	7.807	242	118	7	0
358	19	Wenceslau Braz	19.386	1.415	1.113	60	4
359	20	Assis Chateaubriand	33.340	3.020	2.651	75	6
360	20	Diamante D'Oeste	5.266	371	343	7	0
361	20	Entre Rios do Oeste	4.596	288	261	3	0
362	20	Guaíra	33.310	2.632	2.305	63	62
363	20	Marechal Cândido Rondon	53.495	4.420	3.629	78	2
364	20	Maripá	5.582	446	328	8	1
365	20	Mercedes	5.577	295	273	4	0
366	20	Nova Santa Rosa	8.266	455	428	5	0
367	20	Ouro Verde do Oeste	6.016	583	491	14	0
368	20	Palotina	32.121	3.871	3.551	60	26

369	20	Pato Bragado	5.684	347	267	6	0
370	20	Quatro Pontes	4.029	412	266	6	0
371	20	Santa Helena	26.767	2.361	2.156	44	1
372	20	São José das Palmeiras	3.627	262	239	10	0
373	20	São Pedro do Iguaçu	5.820	465	432	10	0
374	20	Terra Roxa	17.522	1.330	1.222	24	3
375	20	Toledo	142.645	18.658	17.452	273	14
376	20	Tupãssi	8.109	720	625	23	4
377	21	Curiúva	15.196	1.003	170	16	0
378	21	Imbaú	13.282	1.350	511	29	0
379	21	Ortigueira	21.960	1.458	732	24	5
380	21	Reserva	26.825	1.851	1.383	32	4
381	21	Telêmaco Borba	79.792	11.543	4.932	190	3
382	21	Tibagi	20.607	1.986	1.695	56	0
383	21	Ventania	12.088	711	531	24	1
384	22	Arapuã	3.009	178	168	5	0
385	22	Ariranha do Ivaí	2.066	129	105	2	0
386	22	Cândido de Abreu	14.809	697	638	7	0
387	22	Cruzmaltina	2.921	193	172	5	0
388	22	Godoy Moreira	2.898	68	65	1	0
389	22	Ivaiporã	31.935	2.276	1.796	57	4
390	22	Jardim Alegre	11.196	640	494	14	0
391	22	Lidianópolis	3.231	272	224	7	0
392	22	Lunardelli	4.744	242	202	1	0
393	22	Manoel Ribas	13.510	1.073	979	22	0
394	22	Mato Rico	3.206	63	57	2	0
395	22	Nova Tebas	5.448	272	241	8	1
396	22	Rio Branco do Ivaí	4.109	236	199	8	2
397	22	Rosário do Ivaí	4.689	328	311	2	0
398	22	Santa Maria do Oeste	9.410	518	461	21	0
399	22	São João do Ivaí	10.056	671	639	14	1
Total no Paraná			**11.516.840**	**960.200**	**688.515**	**23.103**	**5.672**

RESIDENTES FORA DO PARANÁ

FORA DO PR	CASOS	ÓBITOS	Amostras em análise (investigação)
TOTAL	**5.749**	**146**	**183**